

Gemeinde Sisikon/UR, Morschach/SZ, Riemenstalden/SZ

Objekt Hochwasserschutz Riemenstaldnerbach
M7 - Stabilisierung Hangfuss Rutschung Rüti

Gewässer Riemenstaldnerbach

Planart **Situation**


Phase **Ausführung**

Beilage:

Massstab	Planformat
1:500	A3

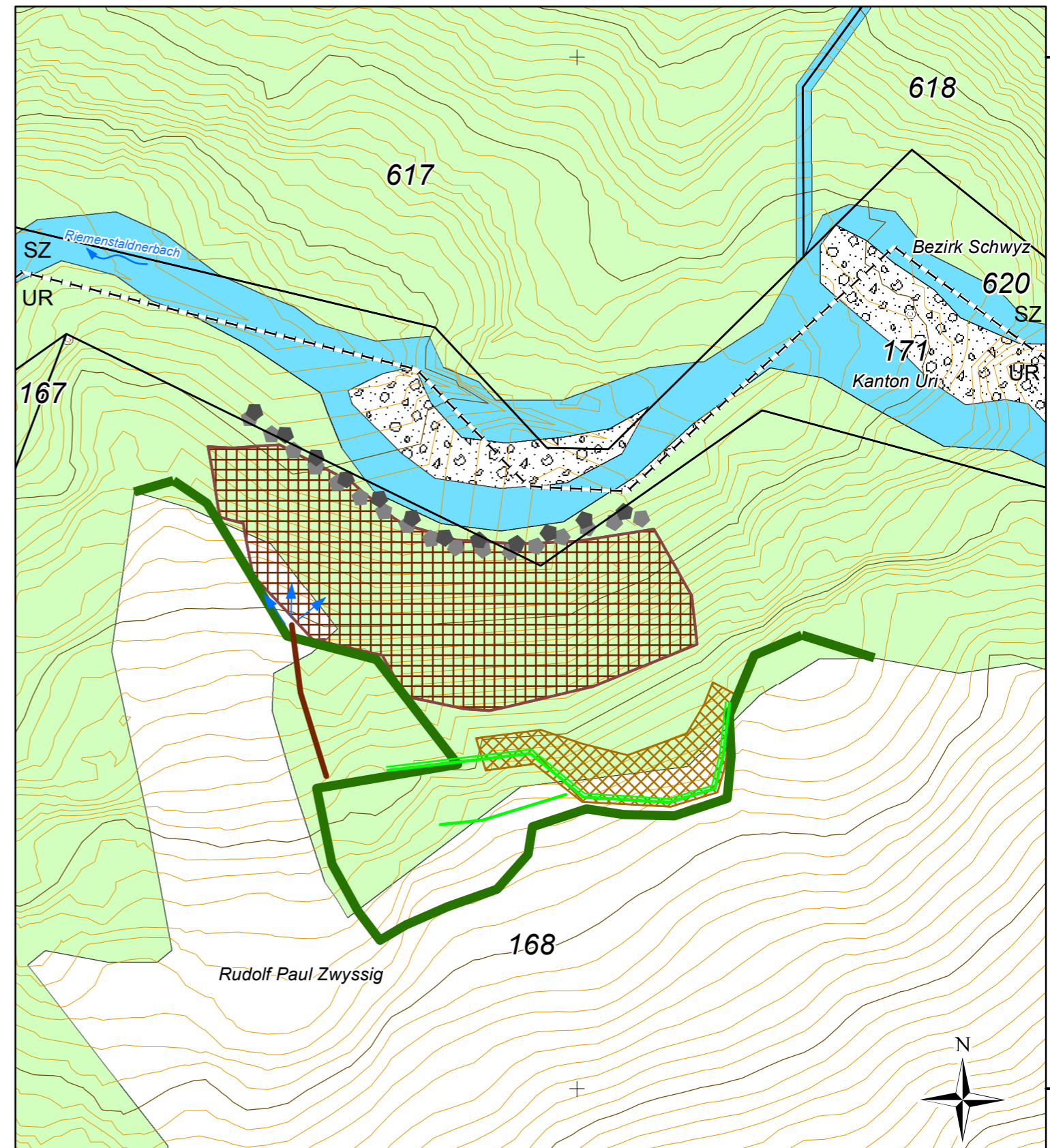
Plan - Nummer	
Kanton Uri	Ingenieurbüro 01

Projektverfasser:







oeko-b ag
Weidlistrasse 2 Projekt Nr. 1603
6370 Stans
Fon: 041 610 76 30
info@oeko-b.ch

	Datum	Gez.	Ges.	Eingang	geprüft
-	18.08.2016	tb	mvg		
a					
b					
c					





Legende:





Grundlagendaten

-  Gewässer gem. AV
-  Wiesland gem. AV
-  Wald gem. AV
-  Neuer, flächengleicher Waldrand, Aufnahme vom 21.07.2016

Phänomene

-  offener Riss
-  obere Anrisskante

Massnahmen

-  doppelwandiger Holzkasten
-  Jutenetz-Abdeckung, Fixiert mit Weidenstecklingen
-  Vorgelagerte Blöcke aus Aushub
-  Holz V-Kännel

0 20 Meter



Grundlagendaten: SWR GEOMATIK AG, Altdorf / Reproduziert mit Bewilligung der Lisag vom Juli 2016