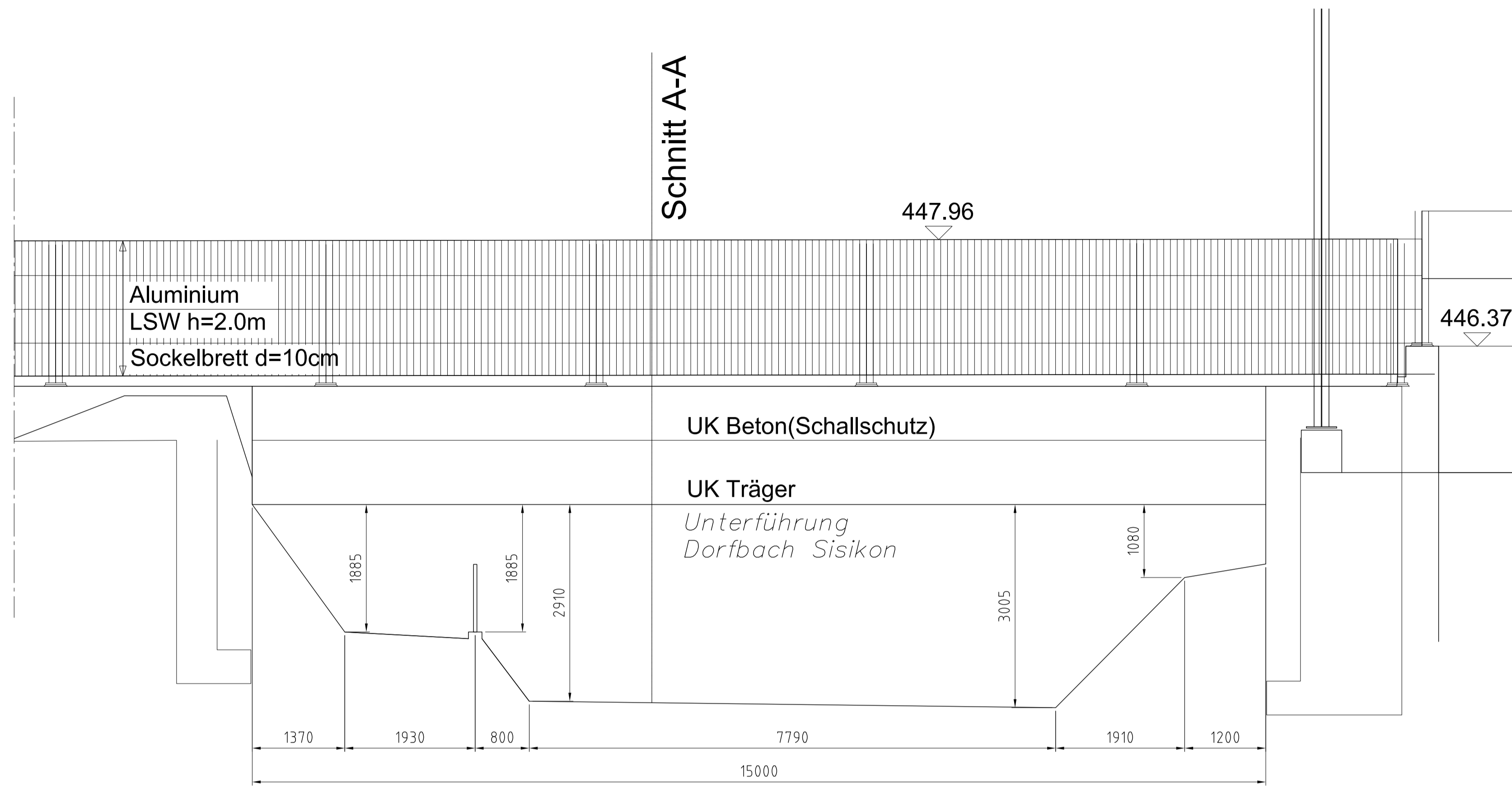
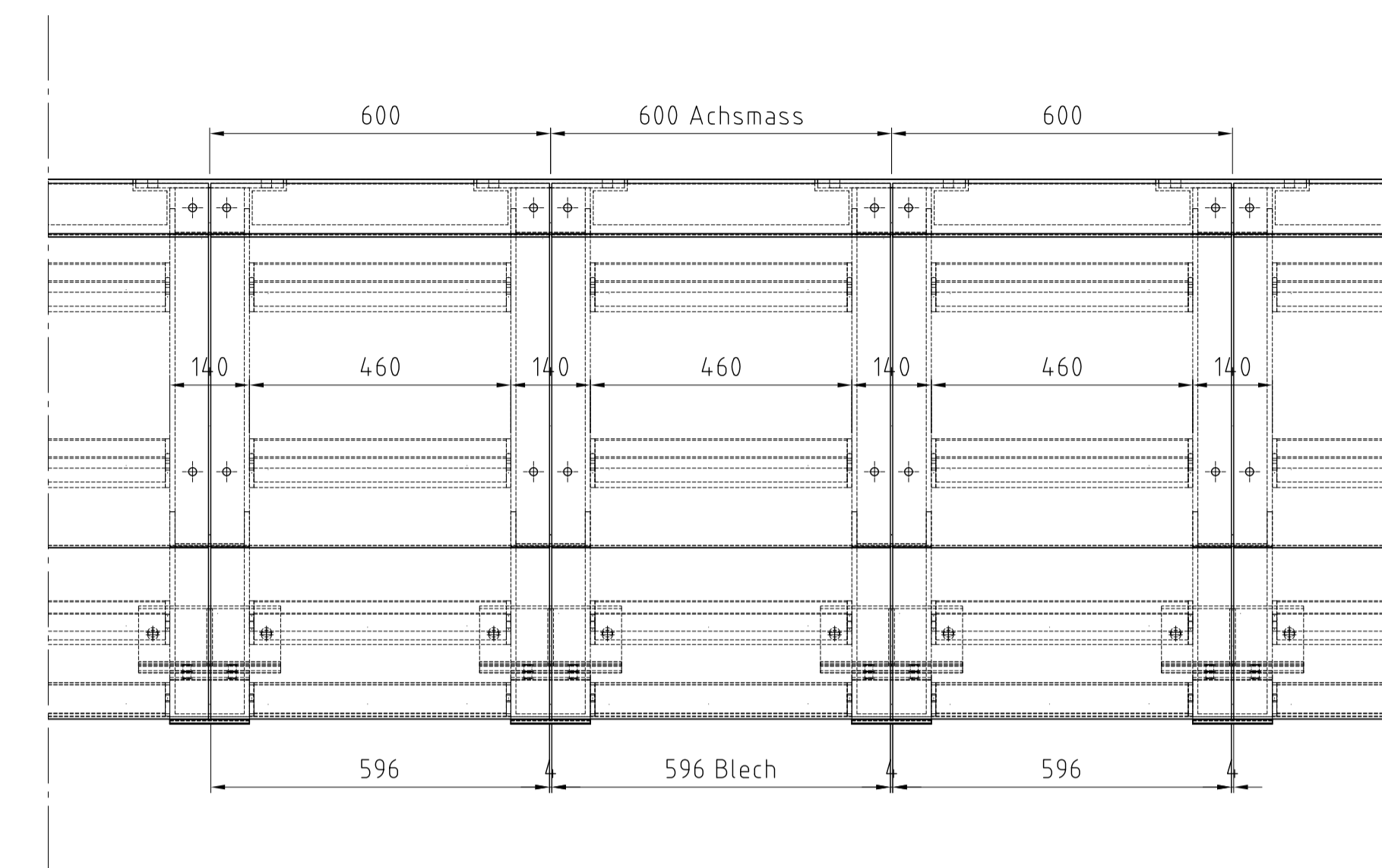


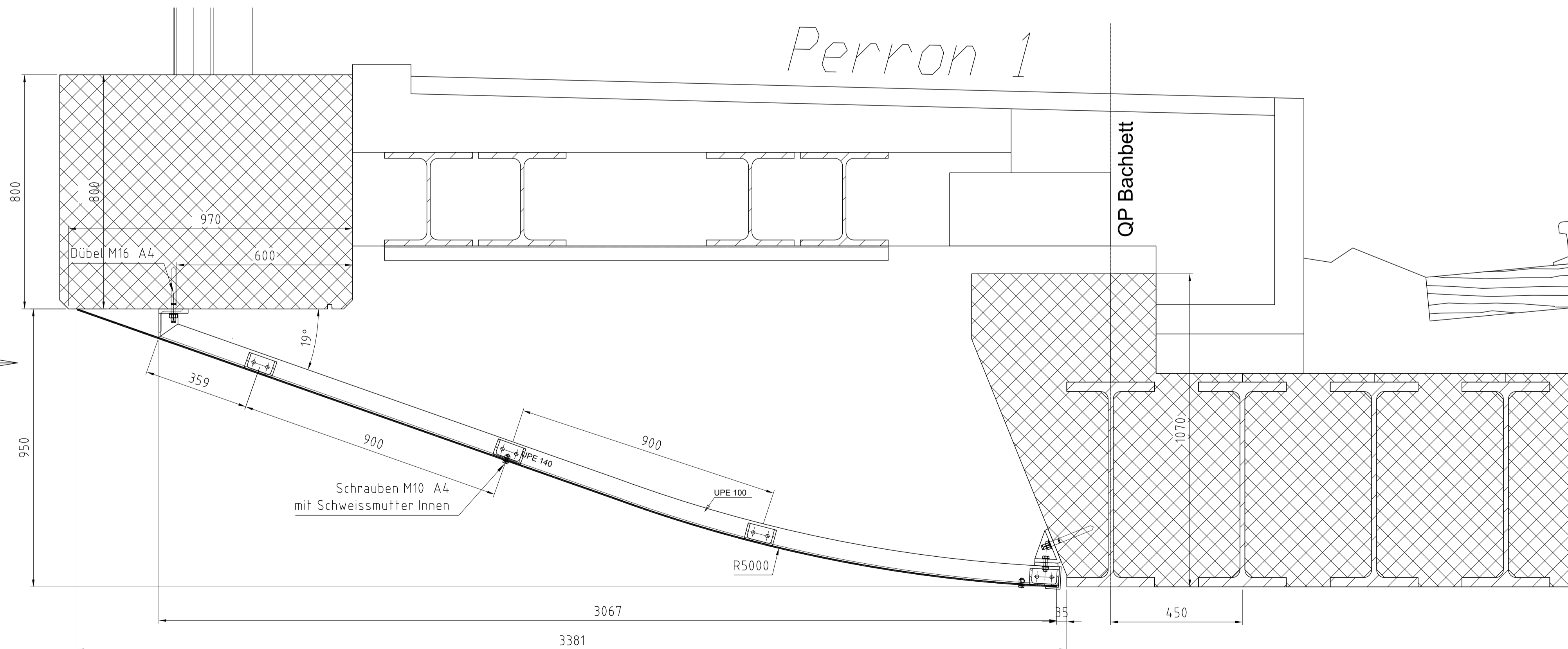
Querprofil Bachbett 1:50



Ansicht A 1:10



Schnitt A-A 1:10



Ansicht A

Fließrichtung,
Gefälle ca. 11%



Baudirektion
Amt für Tiefbau, Abteilung Wasserbau

Gemeinde: Sisikon/UR, Morschach/SZ, Riesenstalden/SZ

Objekt: Hochwasserschutz Riesenstaldnerbach
M1 - Hydraulische Optimierung im Bereich der
Brücken SBB / Dammstrasse

Gewässer: Riesenstaldnerbach

Planart: Detailplan Schutzblech Brücke SBB

Phase: Bauprojekt

Beilage:

Massstab	Planformat	Plan - Nummer	
1:50	1:10	Kanton Uri 691/693-1.3	Ingenieurbüro 1.3

	Datum	Gez.	Ges.	Eingang	geprüft
-	26.03.2015	W.Z.			
a					
b					
c					

