

DATENMODELLE GIS - URI

Kantonales Geodatenmodell Jagdbanngebiete kantonal



GEO.UR
Geoinformationssystem Uri



LISAG
Geoinformationssysteme

Klasse Jagdbanngebiete




Merkmal (Attribut)	Datentyp	Beispiel	Pflichtattribut
Schutz_Kantonal	SchutztypKantonal	Mögliche Werte: <ul style="list-style-type: none">- Allgemein- Niederwild- Gaemsen_Murmeltiere	Obligatorisch [1]
Inkraftsetzungsdatum	Datum	Wenn das Inkraftsetzungsdatum unbekannt ist, das Datum mit 1800-01-01 befüllen	Obligatorisch [1]


INTERLIS

Eine Beschreibung des Modells im Format INTERLIS 2.3 befindet sich im Anhang. Das INTERLIS Modell ist auch auf dem Model Repository des Kanton Uri verfügbar: <https://webgis.lisag.ch/models/AFJ/>

Darstellungsmodell

Die Daten werden abweichend zum Darstellungsmodell des Bundes dargestellt. Das erweiterte KGDM kann jedoch analog dem MGDM des Bundes visualisiert werden

Schutz_Kantonal	Darstellung	Vorschau
Allgemein	Rand: #d078f3, 1.2 px Füllung: \ \ , #d078f3, 1.2px	
Niederwild	Rand: #d078f3, 1.2 px Füllung: , #d078f3, 1.2px	
Gaemsen_Murmeltiere	Rand: #d078f3, 1.2 px Füllung: = , #d078f3, 1.2px	

Routennetz	Darstellung	Vorschau
-	#404dde, 1.5px	

Nachführung

Nachführungen der Jagdbanngebiete inkl. deren Routennetz in kantonaler Hoheit werden durch das Amt für Forst und Jagd durchgeführt. Die aktualisierten Daten werden der Lisag AG für die Bereitstellung im GIS URI (GEO.UR) zugestellt.

23. September 2022

Lisag AG

Genehmigt vom Regierungsrat am
06. Februar 2024 (RRB 2024-75)