

DATENMODELLE GIS - URI

Kantonales Geodatenmodell Bodenverbesserungsgenossenschaften



GEO.UR
Geoinformationssystem Uri



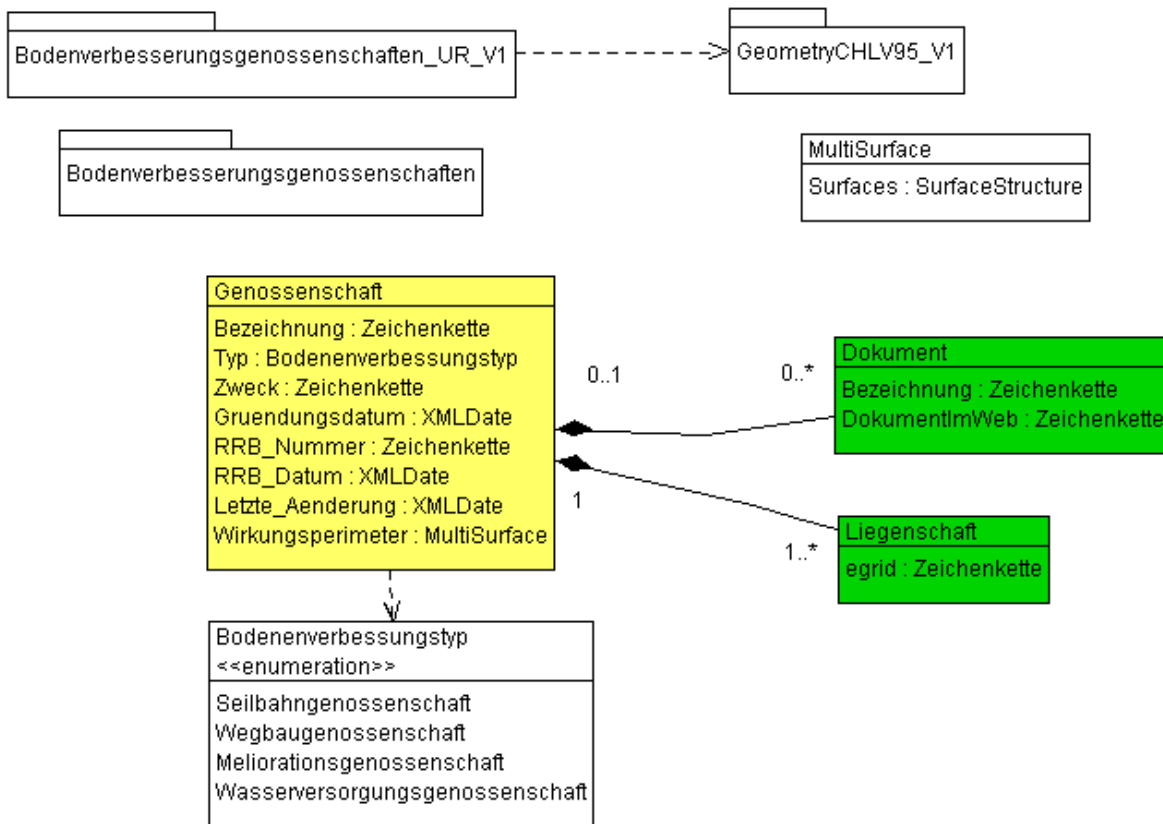
LISAG
Geoinformationssysteme

Kurzbeschreibung

Der Datensatz umfasst die öffentlich-rechtlichen Bodenverbesserungsgenossenschaften gemäss der Verordnung über die öffentlich-rechtlichen Bodenverbesserungsgenossenschaften [RB 9.3616]. Dies entspricht dem Geobasisdatensatz ID=7-UR – Bodenverbesserungsgenossenschaften.

Datenmodell

UML-Diagramm



Topic Bodenverbesserungsgenossenschaften

Das Topic Bodenverbesserungsgenossenschaften umfasst die Klassen Genossenschaft, Dokument und Liegenschaft.

Klasse *Genossenschaft*

Die Klasse *Genossenschaften* enthält die grundlegenden Informationen. Der Wirkungsumfang der Genossenschaft beschreibt die Fläche, auf welche die Bodenverbesserungsgenossenschaft einen Einfluss ausübt. Sie muss nicht deckungsgleich mit den beteiligten Liegenschaften sein (Stichworte: Bergkamm, Schlucht, übergrösse Parzellen).

Merkmal (Attribut)	Datentyp	Beispiel	Pflichtattribut
Bezeichnung	Text	Wegbaugenossenschaft Holden-Riedlig-Neien	Obligatorisch [1]
Typ	Bodenverbesserungstyp	Mögliche Werte: - Seilbahngenossenschaft - Wegbaugenossenschaft - Meliorationsgenossenschaft - Wasserversorgungsgenossenschaft	Obligatorisch [1]
Zweck	Text	Die Genossenschaft bezweckt den Bau, Ausbau, Betrieb und den Unterhalt der genossenschaftseigenen Weganlagen auf dem Riedligflügel in der Gemeinde Bürglen.	Obligatorisch [1]
Gruendungsdatum	Text	1988-01-14	Obligatorisch [1]
RRB_Nummer	Text	2022-001	Obligatorisch [1]
RRB_Datum	Datum	2022-06-13	Obligatorisch [1]
Letzte Aenderung	Datum	2022-06-13	Obligatorisch [1]
Wirkungsumfang	Multisurface	-	Obligatorisch [1]

Klasse *Dokument*

Einer Genossenschaft können Dokumente zugewiesen werden. Es wird empfohlen hier den Übersichtsplan, der bei der Gründung oder einer Mutation erforderlich ist, beizulegen. Optional kann auch ein Objektdatenblatt verlinkt werden. Die Genossenschaftsstatuten, der RRB-Beschluss, das Eigentümerverzeichnis oder ähnliches werden aus Datenschutzgründen nicht veröffentlicht.

DM Bodenverbesserungsgenossenschaften

Merkmal (Attribut)	Datentyp	Beispiel	Pflichtattribut
Bezeichnung	Text	Uebersichtsplan_Holden_Riedlich_Neien.pdf	Obligatorisch [1]
DokumentIm-Web	Text	https://webgis.lisag.ch/PDF/Bodenverbesserungsgenossenschaften/Uebersichtsplan_Holden_Riedlich_Neien.pdf	Obligatorisch [1]
rDokument	Beziehung zu Klasse Genossenschaft	-	Optional [0..*]

Klasse *Liegenschaften*

Eine Genossenschaft besteht aus mindestens einer oder mehreren Liegenschaften. Bei einem Eigentümerwechsel der Liegenschaft ist der neue Eigentümer automatisch Mitglied in der Genossenschaft. Die Liegenschaft wird mit dem schweizweit eindeutigen Liegenschaftsidentifikator EGRID¹ beschrieben. In einer Genossenschaft sind keine Liegenschaften von Kanton, Gemeinde oder Korporation vertreten. Die entsprechenden Gebiete werden mit dem «Wirkungssperimeter» visuell beschrieben.

Merkmal (Attribut)	Datentyp	Beispiel	Pflichtattribut
egrid	Text	CH774679360737	Obligatorisch [1]
rLiegenschaft	Beziehung zu Klasse Genossenschaft	-	Obligatorisch [1..*]

INTERLIS





Das Datenmodell ist auf dem Urner Interlis Model Repository aufrufbar:

<https://webgis.lisag.ch/models/ALA/>


¹ <https://www.cadastre-manual.admin.ch/de/informationsebene-liegenschaften>

Darstellungsmodell

Im GIS Uri (GEO.UR) wird er Wirkungspereimeter der Bodenverbesserungsgenossenschaften (Klasse `Genossenschaft`) halbtransparent dargestellt. Es findet eine farbliche Unterscheidung gemäss dem Typ statt.

Symbol	Typ	Farbe
	Wegbaugenossenschaft	HEX: #e69800 70 % Transparenz Keine Umrandung
	Meliorationsgenossenschaft	HEX: #e8beff 70 % Transparenz Keine Umrandung
	Wasserversorgungsgenossenschaft	HEX: #97dbf2 70 % Transparenz Keine Umrandung
	Seilbahngenossenschaft	HEX: #f1ff2e 70 % Transparenz Keine Umrandung

Die Liegenschaften (Klasse `Liegenschaft`), welche einer Genossenschaft angehören, werden mittels Schraffung visualisiert.

Symbol	Farbe
	Umrandung: HEX: #e69800 / dicke: 0.6 px Schraffur: HEX: #e69800 / dicke: 1 px

Nachführung

Bodenverbesserungsgenossenschaften müssen durch den Urner Regierungsrat genehmigt werden. Das Amt für Landwirtschaft wird bei einem entsprechenden Regierungsratsbeschluss (RRB) informiert und aktualisiert zusammen mit der LISAG AG den Datensatz. Wird eine Liegenschaftsmutation durchgeführt, wird keine Meldung ausgelöst. Solche Fälle werden jeweils erst bei einer Statutenrevision der Genossenschaft bereinigt, welche einen RRB benötigt.

14. Juni 2022

Lisag AG

Genehmigt vom Regierungsrat am

06. Februar 2024 (RRB 2024-75)