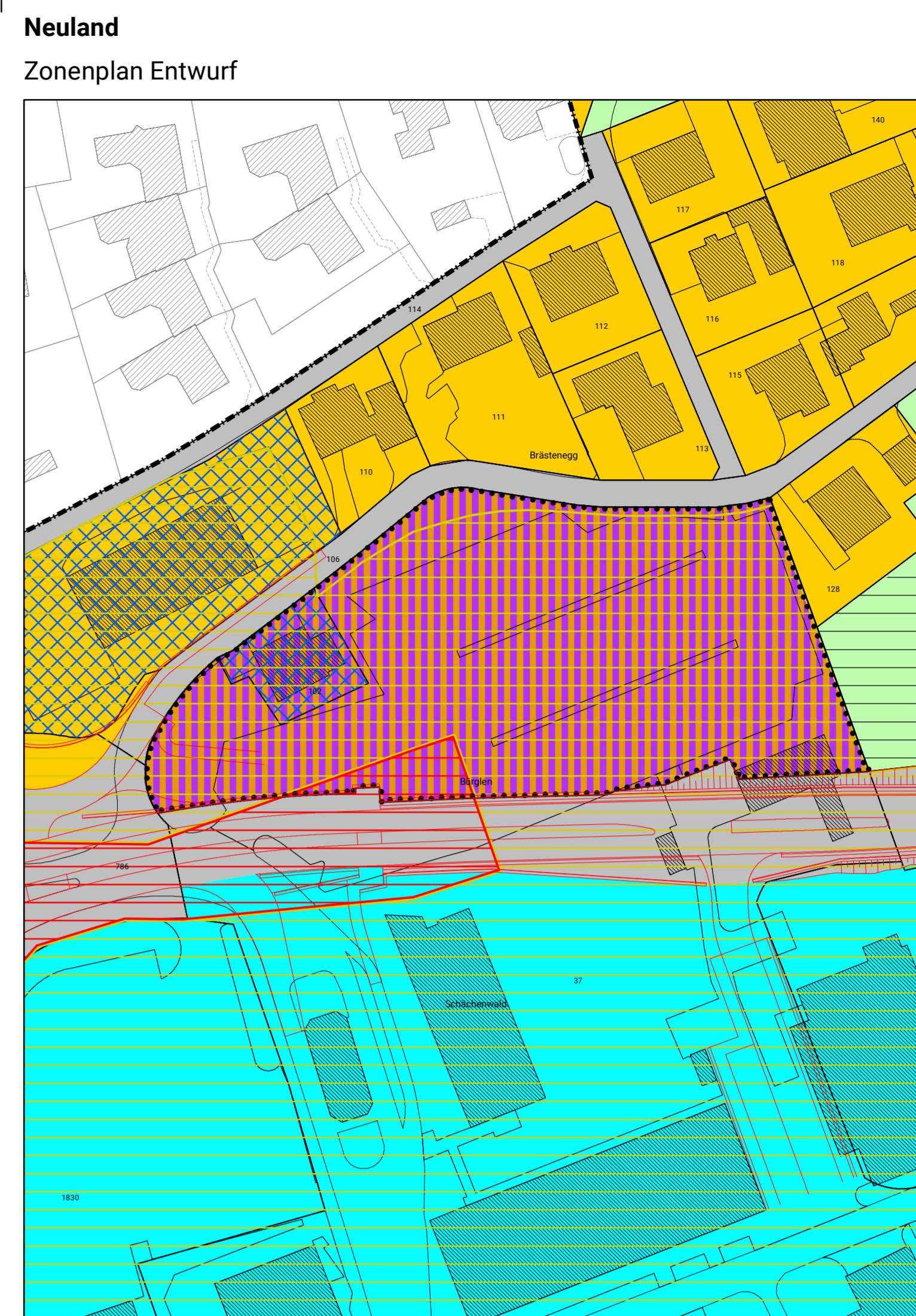
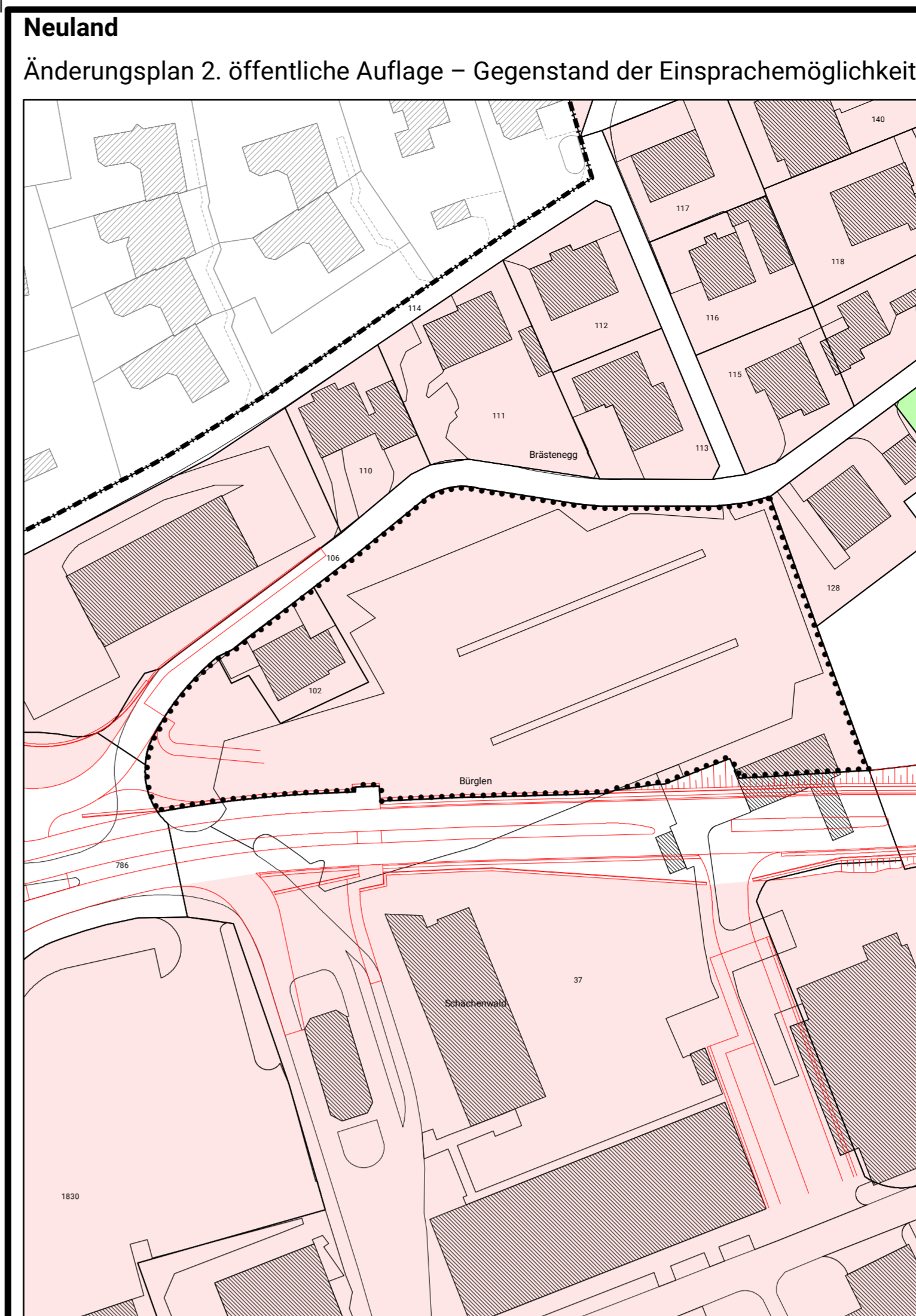
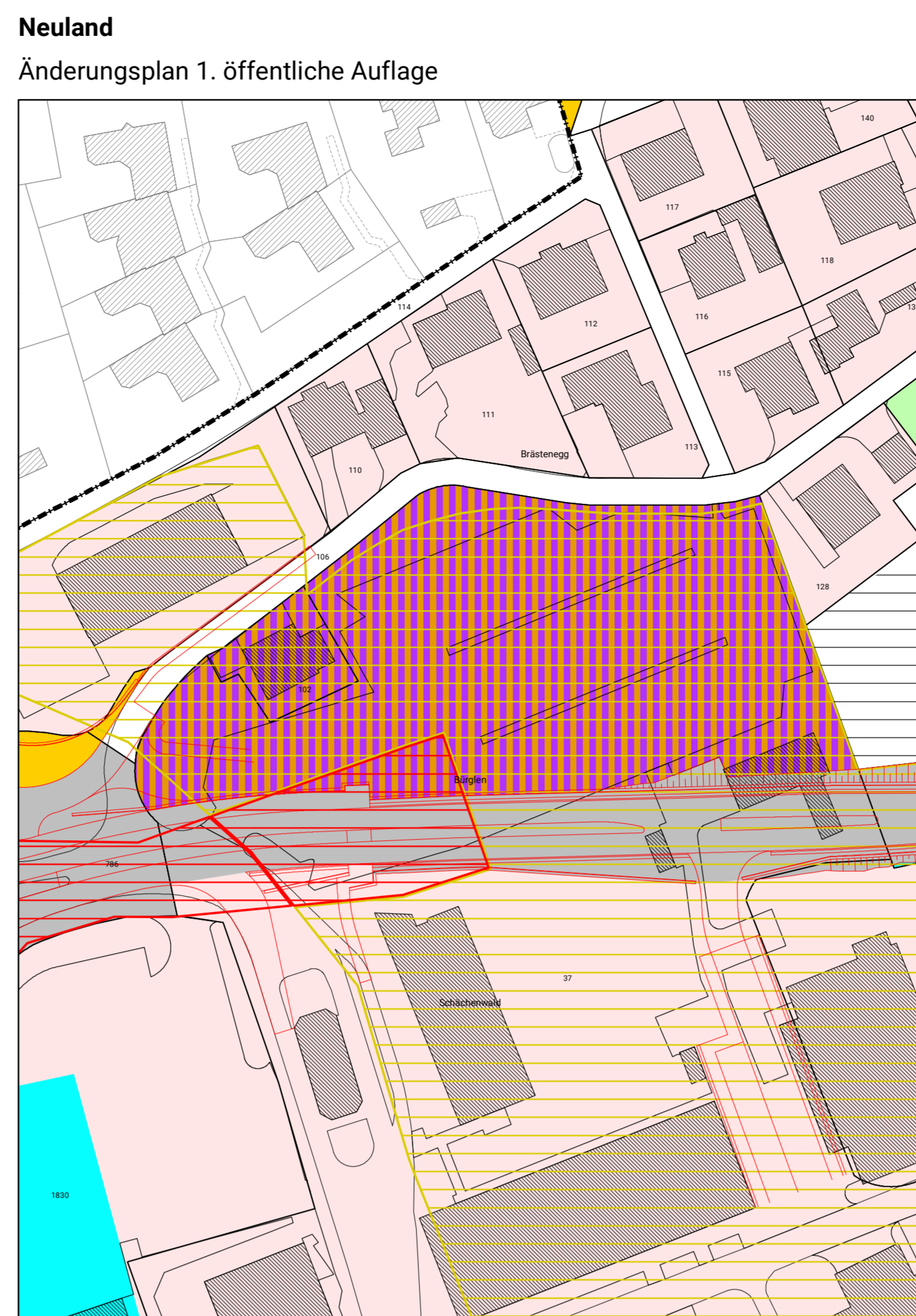
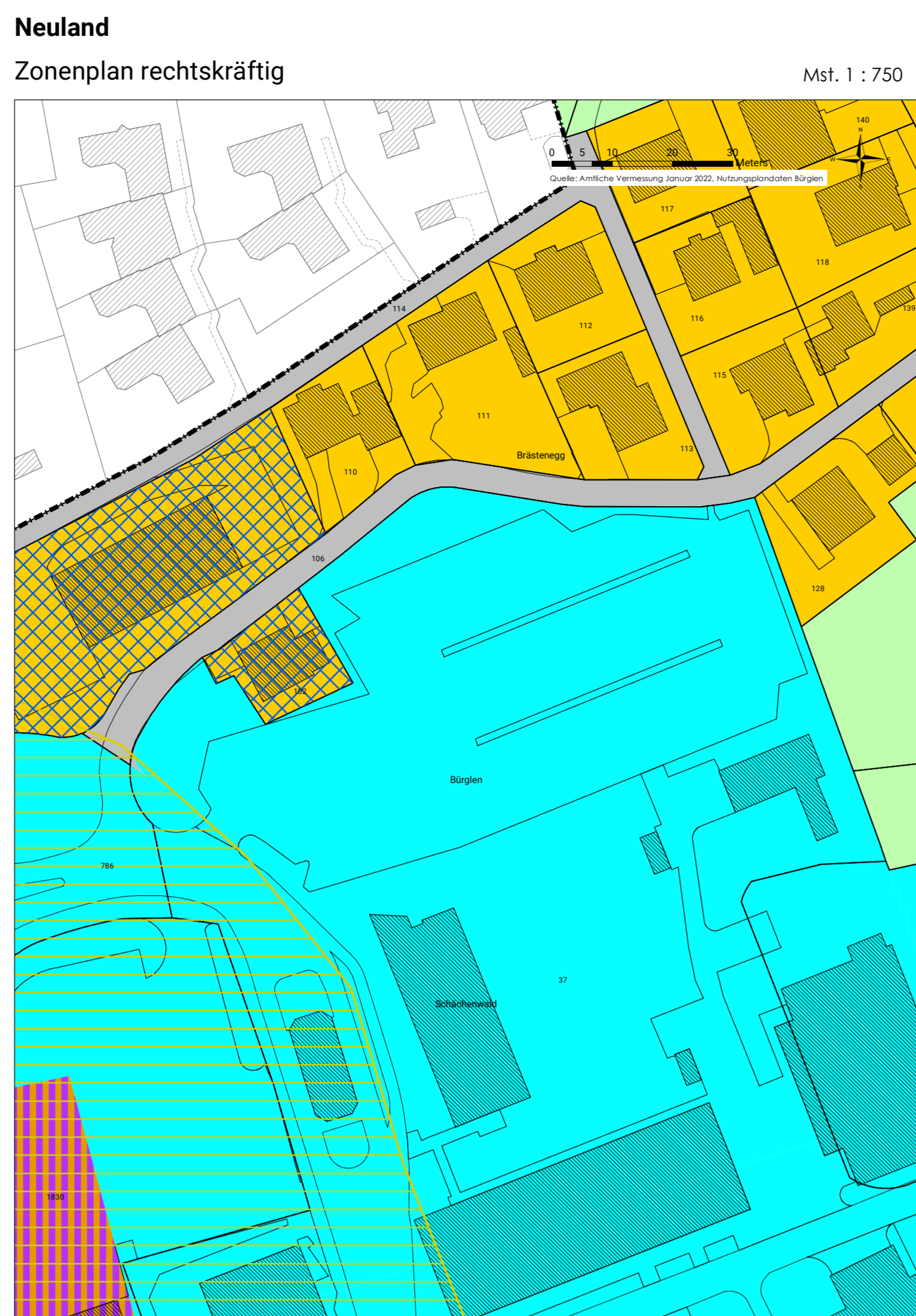


Teilrevision Nutzungsplanung Bürglen

Gegenstand der 2. öffentlichen Auflage sind nur die Änderungen gegenüber der 1. öffentlichen Auflage.



Verbindlicher Planinhalt

- Grundnutzung
- W2 Wohnzone 2 Geschosse
 - W3 Wohnzone 3 Geschosse
 - WG3 Wohnzone mit mässig störenden Geschäfts- und Gewerbebetrieben 3 Geschosse
 - WG4 Wohnzone mit mässig störenden Geschäfts- und Gewerbebetrieben 4 Geschosse
 - I Industriezone
 - OE Zone für öffentliche Bauten und Anlagen
 - L Landwirtschaftszone
 - RZ Reservezone
 - VF Verkehrsflächen

- Schutzonen (überlagernd)
- GZr Gefahrenzone rot (Bauverbot)
 - GZb Gefahrenzone blau (Bauten mit Auflagen)
 - GZg Gefahrenzone gelb
 - GRÜ Gewässerraumzone, überlagert
 - LSI Landschaftsschutzzone lokal

- Weitere Festlegungen (überlagernd)
- NVI Lärmschutzbereich
 - LVG Lärmvorbelastetes Gebiet
 - QGPP Quartiergestaltungsplan
 - WG Waldgrenze

Orientierender Planinhalt

- Grundnutzung
- Wa Wald
 - Ge Gewässer
 - Bauzonen
- Schutzonen (überlagernd)
- GG Gefahrengbiet
- Weitere Festlegungen (überlagernd)
- NOI Naturobjekt lokal
 - KOI Kulturobjekt lokal
 - NOrn Naturobjekt regional/national

Hinweisender Planinhalt

- West-Ost-Verbindung
Auftragsprojekt vom 7. Mai 2018, Plannummer 1689.1.600
Amt für Tiefbau, Kanton Uri
- Gemeindegrenze
- Aufhebung Gefahrenzone aufgrund Revision Gefahrenkarte (1. öffentliche Auflage)
- Vorläufiger Verzicht auf Festsetzung der Gefahrenzone (Wird in nächster Revision festgesetzt)
- Bereich nicht im Gefahrenbetrachtungsbereich

