



WEISUNGEN

über den Kataster der öffentlich-rechtlichen Eigentumsbeschränkungen

(ÖREB-Katasterweisungen)

(vom 6. Februar 2024, in Kraft zum 1. April 2024)

RRB 2024-81

WEISUNGEN

über den Kataster der öffentlich-rechtlichen Eigentumsbeschränkungen (ÖREB-Katasterweisungen)

(vom 6. Februar 2024)

Der Regierungsrat des Kantons Uri,

gestützt auf Artikel 18 der Verordnung vom 21. Mai 2012 über Geoinformation (kGeoIV)¹,

beschliesst:

1. Zweck und Geltungsbereich

Diese Weisungen regeln für den Kataster der öffentlich-rechtlichen Eigentumsbeschränkungen des Kantons Uri:

- a) das Verfahren zur Aufnahme und die Nachführung der Daten,
- b) das Vorgehen bei der amtlichen Publikation der Daten, und
- c) die weiteren Anforderungen an den Datenfluss zwischen den Fachstellen und der Lisag AG.

Die Weisungen richten sich an:

- a) die für die Geobasisdaten des ÖREB-Katasters zuständigen Stellen im Sinne von Art. 8 Abs. 1 GeolG²,
- b) die durch die zuständigen Stellen beigezogenen Fachspezialisten (z.B. Planungsbüros, Rechtsdienste),
- c) die für die amtlichen Publikationen zuständigen Stellen, sowie an
- d) die Lisag AG als die für den Kataster verantwortliche Stelle des Kantons Uri.

¹ RB 9.3432

² Bundesgesetz über Geoinformation (Geoinformationsgesetz, GeolG, SR 510.62)

2. Grundlagen








2.1. Terminologie

Die in dieser Weisung benutzte Terminologie richtet sich nach der Terminologie der Bundeskanzlei (TERMDAT). Ergänzende Terminologien werden in diesen Weisungen an angegebenem Ort deklariert. Im Weiteren informiert Anhang 1 über die in diesen Weisungen gebrauchten Abkürzungen.

2.2. Massgebliche rechtliche Grundlagen

2.2.1. Gesetze und Verordnungen

Die für den Kataster der öffentlich-rechtlichen Eigentumsbeschränkungen massgeblichen Rechtsgrundlagen von Bund und Kanton Uri sind die nachfolgenden:

	Bundesverfassung der Schweizerischen Eidgenossenschaft (BV; SR 101)	Art. 75a
	Bundesgesetz über Geoinformation (Geoinformationsgesetz, GeoIG; SR 510.62)	Art. 16-18
	Verordnung über Geoinformation (Geoinformationsverordnung, GeoIV; SR 510.620)	Anhang ³
	Verordnung über den Kataster der öffentlich-rechtlichen Eigentumsbeschränkungen (ÖREBKV; SR 510.622.4)	
	Gesetz über die amtliche Publikation (Publikationsgesetz, PUG; RB 3.1310)	Art. 1, 13 ff.
	Verordnung über Geoinformation (kantonale Geoinformationsverordnung, kGeoIV; RB 9.3431)	Art. 17-19
	Reglement über Geoinformation (kantonales Geoinformationsreglement, kGeoIR; RB 9.3432)	Art. 4b, Anhänge ⁴

2.2.2. Weisungen des Bundes

Ergänzend zu den Gesetzen und Verordnungen sind die **Weisungen des Bundes** zum ÖREB-Kataster zu berücksichtigen. Sie werden auf dem Portal cadastre.ch publiziert.

	Handbuch ÖREB-Kataster Rechtliches & Publikationen	www.cadastre-manual.admin.ch/de → <i>Handbuch ÖREB-Kataster</i> → <i>Rechtliches & Publikationen</i>
---	--	---

³ Im Anhang erfolgt die Bezeichnung der Geobasisdaten gemäss Art. 16 Abs. 2 GeoIG

⁴ In den Anhängen erfolgt die Bezeichnung der Geobasisdaten gemäss Art. 16 Abs. 3 GeoIG

2.3. Zuständigkeiten

Rolle	Kurzbeschreibung der Aufgaben	Grundlage	Wer?
Kataster-Oberaufsicht	Oberaufsicht über die Führung des Katasters	Art. 18 ÖREBKV	Bundesamt für Landestopografie swisstopo
Kataster verantwortliche Stelle (KVS)	Führung des ÖREB-Katasters Kanton Uri Betrieb des ÖREB-Katasters durch Bereitstellung der entsprechenden Infrastruktur Aufnahme in den ÖREB-Kataster Amtliche Publikation von ÖREB	Art. 17 ÖREBKV, Art. 17 kGeoIV Art. 9 Abs. 2 lit. c kGeoIV Art. 5-8 ÖREBKV Art. 13 PUG	Lisag AG
Zuständige Stelle (i.S.v. Art. 8 Abs. 1 GeolG)	<u>grundsätzlich</u> : Erheben, Nachführen und Verwalten der ÖREB-Geobasisdaten. <u>zusätzlich</u> : Bereitstellung der ÖREB-Katasterdaten gemäss Vorgaben dieser Weisungen	Art. 8 Abs. 1 GeolG Art. 5 ÖREBKV	gemäss Kapitel 2.4 ⁵
Fachstelle Bund / Kanton	Je nach Verfahren zum Erlass von ÖREB neben der zuständigen Stelle zusätzlich benötigte Fachstelle des übergeordneten Gemeinwesens	gemäss Spezialgesetzgebung	gemäss Kapitel 2.4 ⁶
Fachspezialist (darunter: fachlicher Planer fachlicher Rechtsdienst)	Fachperson für den inhaltlichen Entwurf und die Planung von ÖREB-Kataster relevanten Änderungen (z.B. Raumplaner, Hydrogeologe) Laufende Bearbeitung der ÖREB-Geobasisdaten während Verfahren. Die Bearbeitung bezieht sich sowohl auf die Bearbeitung von Geobasisdaten sowie auf die Bearbeitung der Rechtsvorschriften. Die Bearbeitung erfolgt grundsätzlich im Auftrag der zuständigen Stelle . ⁷		Von zuständiger Stelle für die Bearbeitung an ÖREB-relevanten Geobasisdaten und/oder Rechtsvorschriften beigezogene Dritte

Tabelle 1: Rollen und Aufgaben im ÖREB-Kataster Uri

Die **zuständige Stelle** hat im Falle des Beiziehens von Dritten (z.B. Planer, Hydrogeologen etc.) für die Rolle des Fachspezialisten im Auftragsverhältnis sicherzustellen, dass die Vorschriften dieser Weisungen zur Anwendung kommen.

⁵ Die zuständige Stelle entspricht der in den Geobasisdatenkatalogen (Anhänge GeoIV / kGeoIR) ohne Klammer bezeichnete Stelle.

⁶ Die Fachstelle entspricht der in den Geobasisdatenkatalogen (Anhänge GeoIV / kGeoIR) mit eckigen Klammern bezeichnete Stelle.

⁷ Denkbar ist, dass die Bearbeitung des geometrischen Teils und des rechtlichen Teils separat angegangen werden: beispielsweise kann ein Planer mit der Bearbeitung der Geometrie betraut werden, während ein Rechtsdienst die Rechtsvorschriften erarbeitet. Diese Rollen können hierbei ganz oder teilweise mit der zuständigen Stelle zusammenfallen.

2.4. Inhalt des ÖREB-Katasters

2.4.1. ÖREB-Themen

Die ÖREB-Themen sind die auf Grundlage von Art. 16 Abs. 2 und 3 GeoIG vom Bundesrat beziehungsweise vom Regierungsrat bezeichneten grundeigentümergebundenen Geobasisdaten. Es sind die in den Geobasisdatenkatalogen des Bundesrechts (= GeoIV Anhang und kGeoIR Anhang 1) und des Kantonsrechts (= kGeoIR Anhang 2) aufgeführten Geobasisdaten, bei denen die Attributspalte «ÖREB-Kataster» markiert wurde.

ÖREB-THEMEN / GEOBASISDATEN NACH BUNDESRECHT

ID	Bezeichnung	Rechtsgrundlagen nach Anhang GeoIV, Anhang 1 und 2 kGeoIR	Zuständige Stelle nach Art. 8 GeoIG [zuständige Fachstelle(n)]
73A	Kantonale Nutzungsplanung	SR 700 Art. 14, 26 RB 40.1111 Art. 11-13	Kanton Uri: ARE [Bund: ARE]
73B	Gemeindliche Nutzungsplanung	SR 700 Art. 14, 26 RB 40.1111 Art. 17, 19, 21, 22-45	Gemeinden Kanton Uri: [ARE] Bund: [ARE]
73C	Quartierpläne	SR 700 Art. 14, 26 RB 40.1111 Art. 47 lit. b, Art. 52 Abs. 1, 3, 4, Art. 53-55	Gemeinden Kanton Uri: [ARE] Bund: [ARE]
73D	Quartiergestaltungspläne	SR 700 Art. 14, 26 RB 40.1111 Art. 47 lit. c, Art. 52 Abs. 2, 3, 4, Art. 53-55	Gemeinden Kanton Uri: [ARE] Bund: [ARE]
76A	Kantonale Planungszonen	SR 700 Art. 27 RB 40.1111 Art. 56, 57 Abs. 1 lit. b, Abs. 2, 3, Art. 58, 59	Kanton Uri: ARE Bund: [ARE]
76B	Gemeindliche Planungszonen	SR 700 Art. 27 RB 40.1111 Art. 56, 57 Abs. 1 lit. a, Abs. 2, 3, Art. 58, 59	Gemeinden Kanton Uri: [ARE] Bund: [ARE]
87	Projektierungszonen Nationalstrassen	SR 725.11 Art. 14	Bund: ASTRA
88	Baulinien Nationalstrassen	SR 725.11 Art. 22	Bund: ASTRA
96	Projektierungszonen Eisenbahnanlagen	SR 742.101 Art. 18n	Bund: BAV
97	Baulinien Eisenbahnanlagen	SR 742.101 Art. 18q	Bund: BAV
103	Projektierungszonen Flughafenanlagen	SR 748.0 Art. 37n-37p SR 748.131.1 Art. 27h	Bund: BAZL
104	Baulinien Flughafenanlagen	SR 748.0 Art. 37q-37s	Bund: BAZL
108	Sicherheitszonenplan	SR 748.0 Art. 42 SR 748.131.1 Art. 72	Bund: BAZL
116	Kataster der belasteten Standorte	SR 814.01 Art. 32c SR 814.680 Art. 5 RB 40.7011 Art. 54	Kanton Uri: AfU Bund: [BAFU]
117	Kataster der belasteten Standorte im Bereich des Militärs	SR 814.01 Art. 32c SR 814.680 Art. 5	Bund: VBS [BAFU]

ID	Bezeichnung	Rechtsgrundlagen nach Anhang GeoIV, Anhang 1 und 2 kGeoIR	Zuständige Stelle nach Art. 8 GeoIG [zuständige Fachstelle(n)]
118	Kataster der belasteten Standorte im Bereich der zivilen Flugplätze	SR 814.01 Art. 32c SR 814.680 Art. 5	<i>Bund:</i> BAZL [BAFU]
119	Kataster der belasteten Standorte im Bereich des öffentlichen Verkehrs	SR 814.01 Art. 32c SR 814.680 Art. 5	<i>Bund:</i> BAV [BAFU]
130	Gewässerschutzbereiche	SR 814.20 Art. 19 SR 814.201 Art. 29, 30, Anhang 4 RB 40.7011 Art. 13 Abs. 1	<i>Kanton Uri:</i> AfU <i>Bund:</i> [BAFU]
131	Grundwasserschutzzonen	SR 814.20 Art. 20 SR 814.201 Art. 29, 30, Anhang 4 RB 40.7011 Art. 14	<i>Kanton Uri:</i> AfU <i>Bund:</i> [BAFU]
132	Grundwasserschutzareale	SR 814.20 Art. 21 SR 814.201 Art. 29, 30, Anhang 4 RB 40.7011 Art. 13 Abs. 2	<i>Kanton Uri:</i> AfU <i>Bund:</i> [BAFU]
145	Lärmempfindlichkeitsstufen (in Nutzungszonen)	SR 814.41 Art. 43 RB 40.7011 Art. 65 Abs. 1	<i>Gemeinden</i> <i>Kanton Uri:</i> [ARE] <i>Bund:</i> [BAFU]
157	Statische Waldgrenzen	SR 921.0 Art. 10 Abs. 2, Art. 13 SR 921.01 Art. 12a RB 40.2111 Art. 11 RB 40.1111 Art. 93	<i>Kanton Uri:</i> AFJ <i>Bund:</i> [BAFU]
159	Waldabstandslinien	SR 921.0 Art. 17 RB 40.1111 Art. 48 ff., 93 Abs. 1	<i>Gemeinden</i> <i>Kanton Uri:</i> [ARE] <i>Bund:</i> [BAFU]
160	Waldreservate	SR 921.0 Art. 20 Abs. 4 SR 921.01 Art. 41 RB 40.2111 Art. 26	<i>Kanton Uri:</i> [AFJ] <i>Bund:</i> [BAFU]
190	Gewässerraum	SR 814.20 Art. 36a SR 814.201 Art. 41a, 41b RB 40.1111 Art. 41 RB 40.1115 Art. 3-5 RB 40.7011 Art. 12 Abs. 2	<i>Gemeinden</i> <i>Kanton Uri:</i> [AfU] <i>Bund:</i> [BAFU]
217	Projektierungszonen Leitungen mit einer Nennspannung von 220 kV oder höher	SR 734.0 Art. 18	<i>Bund:</i> BFE
218	Baulinien Starkstromanlagen	SR 734.0 Art. 18b	<i>Bund:</i> BFE

Tabelle 2: Zuweisung der ÖREB-Themen zu den Geobasisdaten nach Bundesrecht

ÖREB-THEMEN / GEOBASISDATEN NACH KANTONALEM RECHT

ID	Bezeichnung	Rechtsgrundlagen nach Anhang GeoIV, Anhang 1 und 2 kGeoIR	Zuständige Stelle nach Art. 8 GeoIG [zuständige Fachstelle(n)]
15-UR	Kantonale Baulinien	RB 40.1111 Art. 14	<i>Kanton Uri:</i> BD-DS
19-UR	Bausperren	RB 40.1111 Art. 60-63	<i>Gemeinden</i> <i>Kanton Uri:</i> [ARE]




ID	Bezeichnung	Rechtsgrundlagen nach Anhang GeoIV, Anhang 1 und 2 kGeoIR	Zuständige Stelle nach Art. 8 GeoIG [zuständige Fachstelle(n)]
61-UR	Gemeindliche Baulinien	RB 40.1111 Art. 47 lit. a, Art. 48-51	Gemeinden Kanton Uri: [ARE]
65-UR	Schutzmassnahmen für Natur- und Landschaftsschutzobjekte nationaler und regionaler Bedeutung	RB 10.5101 Art. 13, 20	Kanton Uri: ARE
66-UR	Schutzmassnahmen für Natur- und Landschaftsschutzobjekte lokaler Bedeutung	RB 10.5101 Art. 13, 20	Gemeinden Kanton Uri: [ARE]
67-UR	Schutzmassnahmen für Kultur- und Denkmalschutzobjekte nationaler und regionaler Bedeutung	RB 10.5101 Art. 13, 20	Kanton Uri: ARE
68-UR	Schutzmassnahmen für Kultur- und Denkmalschutzobjekte lokaler Bedeutung	RB 10.5101 Art. 13, 20	Gemeinden Kanton Uri: [ARE]

Tabelle 3: Zuweisung der ÖREB-Themen zu den Geobasisdaten nach kantonalem Recht

2.4.2. ÖREB-Kategorien

Die ÖREB-Themen werden gemäss Weisung «ÖREB-Kataster: Inhalt und Darstellung des statischen Auszugs» (Weisung des Bundes) in die **Kategorien** Raumplanung, Strassen, Eisenbahnen, Flughäfen, Belastete Standorte, Wasser, Lärm, Wald sowie Versorgung und Entsorgung eingereiht.

Die Bezeichnung von Kategorien und Themen sowie deren Anordnungsreihenfolge ist verbindlich.

RAUMPLANUNG			
	76A	Kantonale Planungszonen	(A01.1)
	76B	Gemeindliche Planungszonen	(A01.2)
	73A	Kantonale Nutzungsplanung	(A01.3)
	73B	Gemeindliche Nutzungsplanung	(A01.4)
	73C	Quartierpläne	(A01.5)
	73D	Quartiergestaltungspläne	(A01.6)
	15-UR	Kantonale Baulinien	(A01.7)
	61-UR	Gemeindliche Baulinien	(A01.8)
	19-UR	Bausperren	(A01.9)
STRASSEN			
	87	Projektierungszonen Nationalstrassen	(A02.1)
	88	Baulinien Nationalstrassen	(A02.2)
EISENBAHNEN			
	96	Projektierungszonen Eisenbahnanlagen	(A03.1)
	97	Baulinien Eisenbahnanlagen	(A03.2)






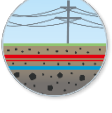


FLUGHÄFEN			
 (A04)	103	Projektierungszonen Flughafenanlagen	(A04.1)
	104	Baulinien Flughafenanlagen	(A04.2)
	108	Sicherheitszonenplan	(A04.3)
BELASTETE STANDORTE			
 (A05)	116	Kataster der belasteten Standorte	(A05.1)
	117	Kataster der belasteten Standorte im Bereich des Militärs	(A05.2)
	118	Kataster der belasteten Standorte im Bereich der zivilen Flugplätze	(A05.3)
	119	Kataster der belasteten Standorte im Bereich des ÖV	(A05.4)
WASSER			
 (A06)	131	Grundwasserschutzzonen	(A06.1)
	132	Grundwasserschutzareale	(A06.2)
	190	Gewässerraum	(A06.3)
	130	Gewässerschutzbereiche	(A06.4)
LÄRM			
 (A07)	145	Lärmempfindlichkeitsstufen (in Nutzungszonen)	(A07.1)
WALD			
 (A08)	157	Statische Waldgrenzen	(A08.1)
	159	Waldabstandslinien	(A08.2)
	160	Waldreservate	(A08.3)
VERSORGUNG UND ENTSORGUNG			
 (A09)	217	Projektierungszonen Leitungen mit einer Nennspannung von 220 kV oder höher	(A09.1)
	218	Baulinien Starkstromanlagen	(A09.2)
NATUR- UND LANDSCHAFTSSCHUTZ			
 (A10)	65-UR	Schutzmassnahmen für Natur- und Landschaftsschutzobjekte nationaler und regionaler Bedeutung	(A10.1)
	66-UR	Schutzmassnahmen für Natur- und Landschaftsschutzobjekte lokaler Bedeutung	(A10.2)
KULTUR- UND DENKMALSCHUTZ			
 (A11)	67-UR	Schutzmassnahmen für Kultur- und Denkmalschutzobjekte nationaler und regionaler Bedeutung	(A11.1)
	68-UR	Schutzmassnahmen für Kultur- und Denkmalschutzobjekte lokaler Bedeutung	(A11.2)

Tabelle 4: Zuweisung der ÖREB-Themen zu den ÖREB-Kategorien und Festlegung ihrer verbindlichen Reihenfolge

2.4.3. ÖREB-Verfahren

Die ÖREB-Themen in der Zuständigkeit von Kanton und Gemeinden werden durch rechtsstaatliche Verfahren erlassen, die durch Spezialgesetzgebungen aus dem Urner Rechtsbuch vorgegeben sind. In nachstehender Tabelle sind die massgebenden Verfahren aufgeführt und den ÖREB-Themen zugeordnet:

ÖREB-Verfahren (inkl. Beschreibung)	Zugeordnete ÖREB-Themen
<p>1 Kantonale Nutzungsplanung (→ 4.1) Verfahren der kantonalen Nutzungsplanung gemäss Art. 12 PBG. Dieses Verfahren entfaltet keine Vorwirkung (Typ II)⁸.</p>	<p>73A Kantonale Nutzungsplanung</p>
<p>2 Gemeindliche Nutzungsplanung (→ 4.2) Verfahren der gemeindlichen Nutzungsplanung gemäss Art. 42-45 PBG. Dieses Verfahren entfaltet keine Vorwirkung (Typ II).</p>	<p>73B Gemeindliche Nutzungsplanung</p> <p>145 Lärmempfindlichkeitsstufen (in Nutzungszonen)</p> <p>157 Statische Waldgrenzen⁹</p> <p>190 Gewässerraum¹⁰</p> <p>65-UR Schutzmassnahmen für Natur- und Landschaftsschutzobjekte nationaler und regionaler Bedeutung¹¹</p> <p>66-UR Schutzmassnahmen für Natur- und Landschaftsschutzobjekte lokaler Bedeutung</p> <p>67-UR Schutzmassnahmen für Kultur- und Denkmalschutzobjekte nationaler und regionaler Bedeutung¹¹</p> <p>68-UR Schutzmassnahmen für Kultur- und Denkmalschutzobjekte lokaler Bedeutung</p>
<p>3 Quartier- und Quartiergestaltungspläne (→ 4.3) Verfahren der Sondernutzungsplanung gemäss Art. 55 PBG. Dieses Verfahren entfaltet keine Vorwirkung (Typ II).</p>	<p>73C Quartierpläne</p> <p>73D Quartiergestaltungspläne</p>
<p>4 Kantonale Baulinien (→ 4.4) Verfahren der kantonalen Baulinien gemäss Art. 15 PBG. Dieses Verfahren entfaltet keine Vorwirkung (Typ II).</p>	<p>15-UR Kantonale Baulinien</p>
<p>5 Gemeindliche Baulinien (→ 4.5) Verfahren der gemeindlichen Baulinien gemäss Art. 49 PBG. Dieses Verfahren entfaltet keine Vorwirkung (Typ II).</p>	<p>61-UR Gemeindliche Baulinien</p> <p>159 Waldabstandslinien</p>
<p>6 Planerischer Gewässerschutz (→ 4.6)</p>	<p>130 Gewässerschutzbereiche</p> <p>131 Grundwasserschutzzonen</p>

⁸ gemäss Leitfaden APO-OEREB (www.oereb.ur.ch/docs/), Ziff. 15

⁹ Statische Waldgrenzen werden auf Grundlage von Art. 11 KWV zusammen mit dem Verfahren der gemeindlichen Nutzungsplanung erlassen. Sie werden zusammen mit der gemeindlichen Nutzungsplanung aufgelegt und mit dem Genehmigungsbeschluss des RR festgesetzt.

¹⁰ Der Gewässerraum wird auf Grundlage von Art. 12 Abs. 2 KUG zusammen mit der Nutzungsplanung ausgeschrieben.

¹¹ Für den Erlass einzelner Schutzmassnahmen für Schutzobjekte nationaler und regionaler Bedeutung (65-UR resp. 67-UR) können Bestimmungen des kantonalen Richtplans vorsehen, dass sie zusammen mit der gemeindlichen Nutzungsplanung aufgelegt und mit dem Genehmigungsbeschluss des RR festgesetzt werden. Für die übrigen Schutzmassnahmen für Schutzobjekte nationaler und regionaler Bedeutung gilt hingegen das Verfahren Nr. 12.

ÖREB-Verfahren (inkl. Beschreibung)	Zugeordnete ÖREB-Themen	
Verfahren des planerischen Gewässerschutzes gemäss Art. 15 KUG. Dieses Verfahren entfaltet keine Vorwirkung (Typ II).	132	Grundwasserschutzareale
7 Kataster der belasteten Standorte (→ 4.7) Verfahren gemäss Art. 5 AltIV. Verfahren ohne Publizität vor der rechtskräftigen Verfügung (Typ III).	116	Kataster der belasteten Standorte
8 Kantonale Planungszonen (→ 4.8) Verfahren der kantonalen Planungszonen gemäss Art. 58 i.V.m. Art. 12 PBG. Dieses Verfahren entfaltet eine Rechtswirkung ab der öffentlichen Auflage (Art. 59 Abs. 2) (Typ I).	76A	Kantonale Planungszonen
9 Gemeindliche Planungszonen (→ 4.9) Verfahren der gemeindlichen Planungszonen gemäss Art. 58 i.V.m. Art. 43 PBG. Dieses Verfahren entfaltet eine Rechtswirkung ab der öffentlichen Auflage (Art. 59 Abs. 2) (Typ I).	76B	Gemeindliche Planungszonen
10 Waldreservate (→ 4.10) Verfahren gemäss Art. 26 KWV. Verfahren ohne Publizität vor der rechtskräftigen Ausscheidung des Waldreservats (Typ III).	160	Waldreservate
11 Bausperren (→ 4.11) Verfahren gemäss Art. 62 PBG. Dieses Verfahren entfaltet eine Rechtswirkung ab der öffentlichen Auflage (Art. 62 Abs. 3) (Typ I).	19-UR	Bausperren
12 Kantonale Schutzmassnahmen (→ 4.12) Verfahren gemäss Art. 11 Gesetz über den Natur- und Heimatschutz. Dieses Verfahren entfaltet keine Vorwirkung (Typ II). Vorbehalten bleibt die vorsorgliche Wirkung (Art. 11 Abs. 3, Typ I).	65-UR	Schutzmassnahmen für Natur- und Landschaftsschutzobjekte nationaler und regionaler Bedeutung
	67-UR	Schutzmassnahmen für Kultur- und Denkmalschutzobjekte nationaler und regionaler Bedeutung

2.5. ÖREB-Katasterinformationen

Im ÖREB-Kataster des Kantons Uri werden die ÖREB-Themen wie folgt geführt:

- Informationen über die rechtskräftigen öffentlich-rechtlichen Eigentumsbeschränkungen (Art. 2 Abs. 1 ÖREBKV), sogenannte **Hauptinformationen**
- Informationen über geplante oder laufende Änderungen öffentlich-rechtlicher Eigentumsbeschränkungen (Art. 2 Abs. 2 und Art. 8b Abs. 1 lit. a ÖREBKV), sogenannte **Zusatzinformationen**
- Hinweise, die dem Verständnis der öffentlich-rechtlichen Eigentumsbeschränkungen dienen (Art. 2 Abs. 2 und Art. 8b Abs. 1 lit. c ÖREBKV).

Haupt- und Zusatzinformationen werden in Form von ÖREB-Katasterdaten bereitgestellt und im ÖREB-Katastersystem verwaltet.

2.5.1. ÖREB-Katasterdaten ÖREBKD

Die Informationen des ÖREB-Katasters (Haupt- wie Zusatzinformationen) sind in **ÖREB-Katasterdaten(sätzen) ÖREBKD** konform zu den Anforderungen von Art. 3 ÖREBKV bereitzustellen. ÖREB-Katasterdaten entstehen grundsätzlich durch eine Beschlussfassung oder Verfügung gemäss einem für eine Eigentumsbeschränkung vorgesehenen Verfahren.

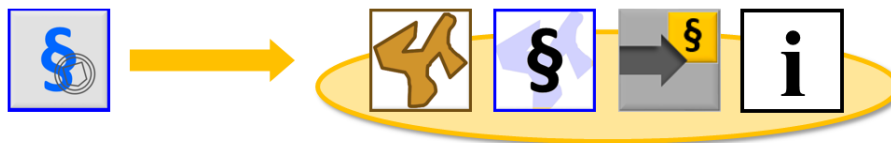







Abbildung 5: Schematische Darstellung des ÖREB-Katasterdatensatzes mit zugeordnetem Beschluss oder Verfügung

Der ÖREB-Katasterdatensatz hat in Anlehnung an Art. 3 ÖREBKV aus folgenden Bestandteilen zu bestehen:

	Geobasisdaten (gemäss Art. 3 lit. a/b ÖREBKV)	obligatorisch
	Rechtsvorschriften (gemäss Art. 3 lit. c ÖREBKV)	obligatorisch
	Hinweise auf die gesetzlichen Grundlagen (gemäss Art. 3 lit. d ÖREBKV)	obligatorisch
	Hinweise, die dem Verständnis der ÖREB dienen gemäss Art. 8b Abs. 1 lit. c ÖREBKV	optional-zwingend

Insbesondere ist unter den Rechtsvorschriften der eigentliche Beschluss (bzw. Verfügung) zum ÖREB-Katasterdatensatz ebenfalls in die Datenverwaltung einzubeziehen:

	Beschluss / Verfügung der Behörde, die die Eigentumsbeschränkung beschliesst	obligatorisch
---	--	---------------

Bei geplanten und laufenden Änderungen von öffentlich-rechtlichen Eigentumsbeschränkungen (Zusatzinformationen) sind bei den Geobasisdaten und Rechtsvorschriften die entsprechenden Entwürfe, die zum jeweiligen Status der geplanten und laufenden Änderung vorliegen, einzubeziehen.

2.5.2. Rahmenmodell ÖREB-Kataster (Bund) und Basismodell ÖREB-Kataster (Uri)

Die ÖREB-Katasterdaten sind konform zum **Rahmenmodell ÖREB-Kataster** des Bundes (gemäss Weisung ÖREB-Kataster: Rahmenmodell) im ÖREB-Katastersystem zu führen. Das Rahmenmodell zum ÖREB-Kataster ist verfügbar unter:

www.cadastre-manual.admin.ch → *Handbuch ÖREB-Kataster* → *Datenmodelle* → *Rahmenmodell*

Im Kanton Uri werden die Anforderungen des Rahmenmodells im **Basismodell ÖREB-Kataster (Uri)** integriert und dort mit allen Attributen und Elementen erweitert, die im Kanton Uri für die Datenprozessabwicklung benötigt werden. Es sind dies neben dem Planungssperimeter die in den ÖREB-Verfahren vorkommenden Rechtsstatus (siehe 2.5.3.). Das Basismodell ÖREB-Kataster (Uri) ist verfügbar unter:

www.oereb.ur.ch → *Weitere Informationen zum ÖREB-Kataster* → *Datenmodelle Kanton*

2.5.3. Rechtsstatus

Die ÖREB-Katasterdaten werden mit den Rechtsstatus **rechtskräftig** (gemäss Art. 2 Abs. 1 ÖREBKV, «**Hauptinformationen**») sowie **geplante und laufende Änderungen** («Zusatzinformationen» gemäss Art. 2 Abs. 2, Art. 8b Abs. 1 lit. a ÖREBKV) in das ÖREB-Katastersystem aufgenommen und verwaltet.

Folgende Rechtsstatus sind bei den ÖREB-Themen möglich und im Basismodell ÖREB-Kataster (Uri) definiert:

	Rechtsstatus	Allgemeine Beschreibung
0	Einleitung / Auftrag	Mit einem Beschluss eröffnet der Regierungsrat oder der Gemeinderat die Planung für die Begründung, Änderung oder Aufhebung einer ÖREB.
1	öffentliche Mitwirkung (Vorpublikation)	Sofern vorgängig zu einem Rechtsetzungsverfahren eine öffentliche Mitwirkung anberaumt wird, kann dies durch eine öffentliche Mitwirkungsaufgabe (Vorpublikation) erfolgen.
2	Vorprüfung	Wenn die Sachlage es gebietet, kann bei genehmigungspflichtigen Planungsvorhaben der Gemeinden eine Vorprüfung des Kantons erfolgen.
3	öffentliche Auflage (oder Einholung Stellungnahme)	Die Fachgesetzgebung schreibt die öffentliche Auflage innert festgelegten Fristen vor. Die öffentliche Auflage wird durch einen Beschluss angeordnet und startet das Rechtsetzungsverfahren. Der Beschluss ist in einem amtlichen Publikationsorgan bekanntzumachen. Bei einem nicht-öffentlichen Verfahren wie z.B. bei der Eintragung in den Kataster der belasteten Standorte entspricht dieser Rechtsstatus der Stellungnahme durch die von der Festsetzung des ÖREB Betroffenen (es folgt keine Bekanntmachung in einem amtlichen Publikationsorgan).
4	Festsetzung	Die Festsetzung entspricht der Beschlussfassung für die Begründung, Änderung oder Aufhebung einer ÖREB, welche bei der Gemeinde nach erfolgtem Einspracheverfahren ansteht.
5	Genehmigung	Die Fachgesetzgebung sieht für viele Rechtsetzungsverfahren eine Genehmigung auf Stufe Kanton vor, bevor dieser in Rechtskraft erwachsen darf.

	Rechtsstatus	Allgemeine Beschreibung
6	genehmigt, Beschwerde hängig	Die Verordnung über Verwaltungsrechtspflege (VRPV, RB 2.2345) sieht nach der abschliessenden Genehmigung ein Rechtsmittelverfahren vor. Ist innerhalb der Rechtsmittelfrist eine Beschwerde eingereicht worden, wird die Inkraftsetzung bis zur Erledigung des Beschwerdeverfahrens verzögert.
7	rechtskräftig	Der rechtskräftige Status ist erreicht, wenn der festgesetzte bzw. genehmigte Status einer ÖREB in Rechtskraft erwachsen ist. Die Inkraftsetzung erfolgt gemäss Art. 15 PUG durch die Veröffentlichung im ÖREB-Kataster.
8	rechtskräftig (verlängert)	Bei ÖREB mit zeitlich befristeter Rechtsgültigkeit kann die Rechtskraft durch einen weiteren Beschluss verlängert werden (z.B. Planungszonen). Der Beschluss über die Verlängerung der Rechtskraft wird Bestandteil der ÖREB-Katasterdaten.
9	aufgehoben	Aufhebung der ÖREB durch Ausserkraftsetzung. ¹²

Tabelle 6: Verwaltete Rechtsstatus im ÖREB-Kataster Uri

Die Fachgesetzgebung des jeweiligen ÖREB-Themas bestimmt, welche der o.a. Rechtsstatus bei der Begründung, Änderung und Aufhebung von Eigentumsbeschränkungen während des Verfahrens durchlaufen werden (siehe Kapitel 4).

Zusatzinformationen sind ÖREB-Katasterdaten mit den Rechtsstatus «Einleitung» (0), «öffentliche Mitwirkung» (1), «Vorprüfung» (2), «öffentliche Auflage» (3), «Festsetzung» (4), «Genehmigung» (5), «genehmigt, Beschwerde hängig» (6).

Im Rahmenmodell des Bundes werden diese geführt unter Rechtsstatus «AenderungMitVorwirkung» bzw. «AenderungOhneVorwirkung», je nach Verfahren.

Hauptinformationen sind ÖREB-Katasterdaten mit den Rechtsstatus «rechtskräftig» (7) und «rechtskräftig (verlängert)» (8).

Im Rahmenmodell des Bundes werden diese geführt unter Rechtsstatus «inKraft».

2.5.4. Daten- und Darstellungsmodelle für ÖREB-Geobasisdaten

Allen Geobasisdaten sind gemäss Art. 8 GeoIV respektive gemäss Art. 14 kGeoIV **Geodatenmodelle (Datenmodelle, DM)** zugewiesen. Für die Geobasisdaten des ÖREB-Katasters in der Zuständigkeit des Kantons und/oder der Gemeinden sind folgende Daten- und Darstellungsmodelle massgebend:

	Bezeichnung Datenmodell	Bemerkung zum Datenmodell	Geobasisdaten (ID-Nummern)
1	DM Baulinien_UR	KGDM	15-UR 61-UR
2	DM Bausperren_UR	KGDM	19-UR
3	DM Belastete Standorte	identisch mit MGDM ID=115.2, 116-119	116
4	DM Gewässerraum_UR	KGDM, konform zu MGDM ID=190	190
5	DM Lärmempfindlichkeitsstufen_UR	KGDM, konform zu MGDM ID=145	145
6	DM Nutzungsplanung_UR	KGDM, konform zu MGDM ID=73	73A 73B

¹² Der Rechtsstatus „aufgehoben“ wird nur formell geführt. Die Ausserkraftsetzung von ÖREB unterliegt in der Regel demselben Verfahren wie zur Begründung und Änderung von ÖREB. Für die kommunalen und gemeindlichen Planungszonen (ID=76A und ID=76B) ist aber der automatische Ablauf der Rechtswirkung nach zwei Jahren vorgesehen (Art. 59 PBG).

	Bezeichnung Datenmodell	Bemerkung zum Datenmodell	Geobasisdaten (ID-Nummern)			
7	DM Planerischer Gewässerschutz_UR	KGDM, konform zu MGDM ID=130-132	130	131	132	
8	DM Planungszonen_UR	KGDM, konform zu MGDM ID=76	76A	76B		
9	DM Schutzmassnahmen_UR	KGDM	65-UR	66-UR	67-UR	68-UR
10	DM Quartierpläne Quartiergestaltungspläne_UR	KGDM, konform zu MGDM ID=73	73C	73D		
11	DM Waldabstandslinien_UR	KGDM, konform zu MGDM ID=159	159			
12	DM Waldgrenzen_UR	KGDM, konform zu MGDM ID=157	157			
13	DM Waldreservate_UR	KGDM, konform zu MGDM ID=160	160			

Tabelle 7: Zuweisung der Datenmodelle zu den ÖREB-Themen bzw. ÖREB-Geobasisdaten

Die vorerwähnten kantonalen Geodatenmodelle (KGDM) für die ÖREB-Geobasisdaten in Zuständigkeit von Kanton und Gemeinden sind verfügbar unter:

www.oereb.ur.ch → Weitere Informationen zum ÖREB-Kataster → Datenmodelle Kanton

Die Lisag AG als verantwortliche Stelle für das GIS Uri und als Kataster verantwortliche Stelle hat sicherzustellen, dass die vorerwähnten Datenmodelle

- in Bezug auf die Geobasisdaten nach Bundesrecht konform zu den minimalen Geodatenmodellen (MGDM) sind, und
- in Bezug auf den ÖREB-Kataster konform zu dem in der betreffenden Weisung des Bundes zugrunde gelegten Rahmenmodell für den ÖREB-Kataster sind.

Die **MGDM** für die ÖREB-Geobasisdaten nach Bundesrecht (sowohl in Zuständigkeit von Bund wie auch in der Zuständigkeit von Kanton/Gemeinden) sind verfügbar unter:

www.cadastre-manual.admin.ch → Handbuch ÖREB-Kataster → Datenmodelle → Minimale Geodatenmodelle

Für die Darstellung der Geobasisdaten des ÖREB-Katasters gelten die von der Lisag AG als verantwortliche Stelle für das GIS Uri festgelegten und mit der zuständigen Stelle (gemäss Art. 8 GeolG) erarbeiteten **Darstellungsmodelle (DDM)**.

Sofern Bundesstellen in Bezug auf die Geobasisdaten nach Bundesrecht übergeordnete Vorschriften zur Darstellung erlassen haben, hat die Lisag AG diese Darstellungsnormen zu berücksichtigen.

2.6. Informations- und Publikationssysteme für ÖREB-Katasterdaten

2.6.1. ÖREB-Katasterdienste

Das von der KVS bereitgestellte ÖREB-Katastersystem hat nachfolgende Dienste bereitzustellen:

ÖREB.UR	Portal des ÖREB-Katasters Kanton Uri Informationssystem (webbasierter Darstellungsdienst) über rechtswirksame ÖREBKD (= rechtskräftige ÖREBKD und Vorwirkungen) Zugang: www.oereb.ur.ch	öffentlich
APO.UR	Portal des amtlichen Publikationsorgans zum ÖREB-Kataster des Kantons Uri Publikationssystem (webbasierter Darstellungsdienst) zu den Zusatzinformationen (ÖREBKD von geplanten und laufenden Änderungen) Zugang: www.oereb.ur.ch/auflage	öffentlich
Dynamischer Auszug (ÖREB-Auszug am Bildschirm)	Informationsfunktion innerhalb des ÖREB.UR Parzellenbezogene Auswertung über alle ÖREB-Themen zum Abfragezeitpunkt, liefert XML-Daten	öffentlich
Statischer Auszug (ÖREB-Auszug als PDF)	Informationsfunktion innerhalb des ÖREB.UR Parzellenbezogene Auswertung über alle ÖREB-Themen zum Abfragezeitpunkt, liefert ein PDF-Dokument	öffentlich
XML-Aufruf	Informationsfunktion mit externer Aufrufmöglichkeit (M2M-Kommunikation) Parzellenbezogene Auswertung über alle ÖREB-Themen zum Abfragezeitpunkt, liefert XML-Daten	öffentlich
Checks-service	Service der KVS, mit dem Geobasisdaten hinsichtlich der technischen und qualitativen Anforderungen (in Bezug auf das nach Art. 14 kGeoIV verbindliche Datenmodell) geprüft werden.	KVS, Fachspezialisten
Plotservice	Service der KVS, die aus dem digitalen ÖREB-Katasterdatenbestand automatisiert einen analogen Plotauszug generiert.	KVS intern Standeskanzlei Gemeindekanzlei zuständige Stellen Fachstellen

Gemäss den Anforderungen des Bundes ist der ÖREB-Kataster des Kantons Uri darüber hinaus auch auf www.cadastre.ch verfügbar zu machen.

2.6.2. Datenverwaltung

Die Kataster verantwortliche Stelle hat ein Datenverwaltungssystem für die ÖREB-Katasterdaten zur Verfügung zu stellen, das den Anforderungen des Geoinformationsrechts sowie den besonderen Anforderungen der rechtlichen Grundlagen des ÖREB-Katasters des Kantons Uri genügt.

Die ÖREB-Katasterdaten sind in einem ÖREB-Kataster Data-Warehouse (DWH) zu verwalten. Hier sind neben den ÖREB-Katasterdaten der ÖREB-Themen in kantonaler und gemeindlicher Zuständigkeit die wichtigsten Georeferenzdaten aus dem GIS Uri einzubinden. Die ÖREB-Themen in Bundeszuständigkeit sind dienstbasiert einzubinden. Die Datenverwaltung zu den zehn Geobasisdaten nach Bundesrecht in Bundeszuständigkeit erfolgt in den Systemen des Bundes.

Synergien zum geografischen Informationssystem GIS Uri sind soweit möglich zu nutzen.

Das GIS Uri (mit seinem Portal GEO.UR) hat sämtliche Geobasisdaten des ÖREB-Katastersystems, jedoch nur bezogen auf die Geobasisdaten aus dem gesamten ÖREB-Katasterdatensatz, zu enthalten. Es sind im GEO.UR keine Rechtsvorschriften zur Verfügung zu stellen.

Umgekehrt hat das ÖREB-Katastersystem die Georeferenzdaten aus dem GIS Uri zu nutzen. Betreffend der Fach-Geodaten ist es im Übrigen zu beschränken auf die Geobasisdaten der ÖREB-Katasterdaten.

Sowohl im GIS Uri wie auch im ÖREB-Katastersystem sind bei den gleichen Geobasisdaten dieselben Geodatenmodelle, Darstellungsmodelle und Geometadaten zu verwenden.

2.6.3. Georeferenzdaten

Die im ÖREB-Katastersystem des Kantons Uri einzubindenden Georeferenzdaten gemäss Art. 3 Abs. 1 lit. f GeolG sind:





	Liegenschaften (amtliche Vermessung)
	Amtliche Vermessung
	Orthofotos
	Landeskarten

Tabelle 8: Im ÖREB-Kataster einzubindende Georeferenzdaten

2.6.4. Informationsfunktion / Zugangsregeln

Die Bereitstellung von ÖREB-Themen im ÖREB-Kataster, d.h. in den in 2.6.1. genannten ÖREB-Katasterdiensten ist abhängig vom Typ des massgebenden Verfahrens, das die betreffende Spezialgesetzgebung für das ÖREB-Thema vorsieht (Typ I - III) und dem aktuellen Verfahrensstand bei geplanten und laufenden Änderungen (Rechtsstatus). Daraus werden folgende **Zugangsregeln** abgeleitet:

Zugangsregel ¹³	Beschreibung / Anwendungsfall	Verfahrenstyp ¹⁴	Rechtsstatus (sofern vorkommend)								ZUGANG in den öffentlichen ÖREB-Katasterdiensten						
			Einleitung	Öff. Mitwirkung	Vorprüfung	Öff. Auflage	Festsetzung	Genehmigung	Beschwerde hängig	rechtskräftig	Rechtskr. verlängert	ÖREB.UR	APO.UR	Dynamischer Auszug	Statischer Auszug	XML-Aufruf	
			0	1	2	3	4	5	6	7	8						
A0	rechtskräftige ÖREB	I II III									•	•	JA	NEIN	R	R	R
A1	Vorwirkung	I				•	•	•	•				JA	JA	V	V	V
A2	geplante und laufende Änderung ÖREB mit obligatorischer rechtsstaatlicher Publizität, ohne Vorwirkung	II				•	•	•	•				NEIN	JA	P	P	P
A3	geplante und laufende Änderung ÖREB vor Beginn des Rechtssetzungsverfahrens	I II	•	•	•								NEIN	**	NEIN	NEIN	NEIN
A4	geplante und laufende Änderung ÖREB aus beschränkt öffentlich-rechtlichen Verfahren	III	•	•	•	•	•	•	•				NEIN	NEIN	NEIN	NEIN	NEIN

Legende:

R = Auszug mit Attribut «rechtskräftig»

V = Auszug mit Attribut «Änderung mit Vorwirkung»

P = Auszug mit Attribut «Änderung ohne Vorwirkung»

** = grundsätzlich nur Bereitstellung einer Information über ein laufendes Verfahren im APO.UR, ohne Daten.

Tabelle 9: Zugangsregeln für die Bereitstellung von ÖREB-Themen im Urner ÖREB-Kataster

¹³ Bezeichnung gemäss Leitfaden APO-OEREB (<https://www.oereb.ur.ch/docs/>), Ziff. 16

¹⁴ gemäss Leitfaden APO-OEREB (<https://www.oereb.ur.ch/docs/>), Ziff. 15

2.6.5. Publikationsfunktion

Während des Rechtsetzungsverfahrens bestehen Anforderungen an eine amtliche Publikation der ÖREB. Sie werden gemäss Publikationsgesetz mit Hilfe der Zusatzfunktion amtliches Publikationsorgan (gemäss Art. 2 Abs. 3 ÖREBKV) umgesetzt. Die bei ÖREB-Themen auftretenden allgemeinen Publikationserfordernisse sind die nachfolgenden:



Symbol	Funktion	gemäss
	<p>Publikation einer genehmigten/rechtskräftigen ÖREB (= Inkraftsetzung)</p> <p>Durch Aufnahme (Veröffentlichung) der genehmigten / rechtskräftigen ÖREB in den ÖREB-Kataster wird die ÖREB in Kraft gesetzt (Art. 15 PUG).</p>	Art. 13 Abs. 2 lit. b PUG
	<p>Publikation einer öffentlichen Auflage, dabei gleichzeitig Entstehung einer Vorwirkung</p> <p>Mit der Aufnahme der geplanten und laufenden Änderung ÖREB im APO.UR (Auflageportal des ÖREB-Katasters) wird den projektierten Daten für das rechtsstaatliche Verfahren die Publizität zuerkannt und die öffentliche Auflage der digitalen Daten gestartet.</p> <p>Die Daten werden zusätzlich direkt im ÖREB-Kataster aufgenommen, wodurch zugleich die in der Spezialgesetzgebung vorgesehene Rechtswirkung entsteht.</p>	Art. 13 Abs. 2 lit. a PUG
	<p>Publikation einer öffentlichen Auflage (ohne Vorwirkung)</p> <p>Mit der Aufnahme der geplanten und laufenden Änderung ÖREB im APO.UR (Auflageportal des ÖREB-Katasters) wird den projektierten Daten für das rechtsstaatliche Verfahren die Publizität zuerkannt und die öffentliche Auflage der digitalen Daten gestartet.</p> <p>Die aufgelegten Katasterdaten entfalten durch die Auflage keine Rechtswirkung.</p>	Art. 13 Abs. 2 lit. a PUG
	<p>(frühzeitig orientierende) Vorpublikation über eine Auflage, ohne dass das eigentliche (und einer verpflichteten Publizität unterliegende) Rechtsetzungsverfahren startet.</p>	Art. 13 Abs. 2 lit. a PUG
	<p>Publikation einer Aufhebung</p> <p>Durch Entnahme (Löschung) der aufzuhebenden ÖREB aus dem ÖREB-Kataster wird die ÖREB ausser Kraft gesetzt (Art. 15 PUG <i>e contrario</i>).</p>	Art. 13 Abs. 2 lit. b PUG

Tabelle 10: Publikationsfunktionen im Urner ÖREB-Kataster

3. Allgemeine Bestimmungen

ÖREB-KATASTERDATEN

- (1) Bei den Eigentumsbeschränkungen, die Gegenstand des ÖREB-Katasters des Kantons Uri sind, besteht die Pflicht zur Datenverwaltung als **digitale ÖREB-Katasterdaten** gemäss Kapitel 2 und nach Massgabe der KVS.
- (2) Die Bestimmungen des allgemeinen Geoinformationsrechts in Bezug auf die technischen Anforderungen der ÖREB-Geobasisdaten als Bestandteil der ÖREB-Katasterdaten gelten zusätzlich.
- (3) Die Erhebung und Nachführung der ÖREB-Katasterdaten ist durch die zuständige Stelle (gemäss Art. 8 Abs. 1 GeoIG) sicherzustellen. Beauftragt die zuständige Stelle Dritte als Fachspezialisten mit der Erhebung und Nachführung dieser Daten, stellt sie den Vollzug dieser Weisungen und die Zusammenarbeit des Dritten mit der KVS vertraglich sicher.
- (4) Die Erhebungs- und Nachführungspflicht erstreckt sich auf
 - a) ÖREB-Katasterdaten, die in Rechtskraft erwachsen sind (**rechtsgültige ÖREB-Katasterdaten**).
 - b) ÖREB-Katasterdaten während des laufenden Verfahrens (**geplante und laufende Änderungen der ÖREB-Katasterdaten**), und zwar in Bezug auf die Beschlüsse und Verfügungen, die die Spezialgesetzgebung im jeweiligen Verfahren vorsieht (siehe im Detail Kapitel 4).
- (5) Die Erhebungs- und Nachführungspflicht besteht auch dann,
 - a) wenn nur die Rechtsvorschriften angepasst werden, die darauf bezogenen Geobasisdaten unverändert bleiben,
 - b) wenn die betreffenden Eigentumsbeschränkungen ganz aufgehoben werden und die ÖREB-Geobasisdaten aus leeren (da zu löschenden) Daten bestehen.

PROJEKTERÖFFNUNG / BEGINN DES VERFAHRENS

- (6) Die zuständige Stelle resp. der durch sie beigezogene Fachspezialist bezieht zu Beginn des Verfahrens zur Begründung, Änderung oder Aufhebung von ÖREB von der KVS die derzeitig rechtsgültigen ÖREB-Katasterdaten des betreffenden ÖREB-Themas aus dem ÖREB-Katastersystem als Grundlage für die Planungen. Der Datenbezug erfolgt zusammen mit den für die Planung benötigten Geodaten aus dem GIS Uri wie z.B. den Daten der amtlichen Vermessung.
- (7) Die zuständige Stelle eröffnet im URec zu Beginn des Verfahrens ein Einleitungsossier. Hiermit wird das für das Verfahren zur Begründung, Änderung oder Aufhebung von ÖREB notwendige Meldewesen zwischen den beteiligten Stellen initiiert. Im URec-Dossier werden die für das Verfahren notwendigen Dokumente (in digitaler Form), ÖREB-Katasterdaten (in digitaler Form) sowie die entsprechenden Prozesse und Meldeflüsse verwaltet.

PROJEKTABWICKLUNG / VERFAHRENSABLAUF

- (8) Zu jedem Rechtsstatus, der im Verfahren durchlaufen wird, wird im URec ein entsprechendes Anschlussossier eröffnet. Im URec-Dossier werden die für das Verfahren notwendigen Dokumente (in digitaler Form), ÖREB-Katasterdaten (in digitaler Form) sowie die entsprechenden Prozesse und Meldeflüsse verwaltet. Die Dossiers werden zudem im URec miteinander verknüpft.

- (9) Jedes URec-Dossier im Zusammenhang mit dem ÖREB-Kataster besteht aus einer Sequenz von Aktionen, die die drei Phasen **Vorbereitungsphase**, **Beschlussphase** und **Vollzugsphase** durchlaufen muss (siehe **ANHANG 2**).

Vorbereitungsphase:

- (10) Vor dem Beschluss (bzw. der Verfügung) sind die Geobasisdaten, auf die sich der Beschlussantrag (resp. die beantragte Verfügung) bezieht, der KVS in digitaler Form abzuliefern. Diese prüft die Geobasisdaten in Bezug auf die Konformität zum massgeblichen Geodatenmodell.
- (11) Vor dem Beschluss (bzw. der Verfügung) sind die Rechtsvorschriften bzw. deren Entwurfsfassungen sowie die weiteren für das Verfahren relevanten Grundlagendokumente vollständig (ohne den noch ausstehenden Beschluss) im URec-Dossier aufzunehmen, und es ist dort anzugeben, welche dieser Dokumente Bestandteil des ÖREB-Katasterdatensatzes werden.
- (12) Sind sowohl die Dokumente für den ÖREB-Katasterdatensatz vollständig vorhanden, als auch die Geobasisdaten von der KVS verifiziert, verknüpft die Kataster verantwortliche Stelle diese zu einem ÖREB-Katasterdatensatz, der als Beschlussvorlage gilt. Die KVS meldet im URec die Beschlussreife, wonach die beschliessende Instanz den Beschluss vorbereiten kann.

Beschlussphase:

- (13) Der Beschlussantrag resp. die Ausfertigung einer geplanten Verfügung darf erst ergehen, wenn die KVS die Beschlussreife gemeldet hat.
- (14) Wird zum Beschlussantrag bzw. wird zum Zwecke der Verfügung ein Plandokument benötigt, fertigt die KVS auf Antrag dieses Plandokument als analogen Plotauszug aus dem digital vorbereiteten Datenbestand im ÖREB-Katastersystem aus.
- (15) Die von der Spezialgesetzgebung für den jeweiligen Verfahrensschritt des laufenden Verfahrens vorgesehene Behörde fasst den Beschluss in Bezug auf den von der KVS vorbereiteten digitalen ÖREB-Katasterdatensatz.
- (16) Mit dem Beschluss bestätigt die beschliessende/verfügende Behörde, dass der so vorbereitete ÖREB-Katasterdatensatz mit dem Beschluss/mit der Verfügung im Sinne von Art. 5 ÖREBKV übereinstimmt.
- (17) Das Beschlussprotokoll ist umgehend im URec-Dossier abzulegen, damit der Beschluss hinsichtlich Publikation und Nachführung der ÖREB-Katasterinformation vollzogen werden kann.
- (18) Erfolgt durch den Beschluss eine öffentliche Auflage, ist im URec-Dossier das Datum vom Beginn der öffentlichen Auflage anzugeben. Besteht zudem noch eine Einsprachemöglichkeit oder Mitwirkungsmöglichkeit, sind die Daten von Beginn und Ende der Einsprache- bzw. Mitwirkungsfrist im URec-Dossier anzugeben.
- (19) Erfolgt durch den Beschluss eine Inkraftsetzung (Genehmigung mit anschliessender Inkraftsetzung oder Inkraftsetzungsbeschluss) auf ein bestimmtes Datum hin, so ist das Datum des Beginns der Rechtskraft im URec-Dossier anzugeben.

Vollzugsphase:

- (20) Die KVS publiziert den ÖREB-Katasterdatensatz nach Massgabe der Bestimmungen im Kapitel 4 in den Portalen des ÖREB-Katasters (ÖREB.UR) und des amtlichen Publikationsorgans zum ÖREB-Kataster (APO.UR).
- (21) Ist eine Amtsblattsanzeige vorgesehen, hat der Publikationstext im Amtsblatt neben dem Verweis auf eine physische Auflage an einem bezeichneten Ort auch den Satz zu enthalten:

Die öffentliche Auflage der massgeblichen digitalen Daten erfolgt gestützt auf Art. 1 und Art. 13 lit. a des Gesetzes über die amtliche Publikation (Publikationsgesetz, PUG; RB 3.1310 im Kataster der öffentlich-rechtlichen Eigentumsbeschränkungen (www.oereb.ur.ch/auflage)).

- (22) Die KVS liefert den vollständigen ÖREB-Katasterdatensatz an das URec, wo dieser gesichert und zusammen mit dem URec-Dossier archiviert wird.

4. Ergänzende Bestimmungen pro ÖREB-Thema

Zusätzlich zu den allgemeinen Bestimmungen dieser Weisungen betreffend das Verfahren zur Begründung, Änderung und Aufhebung von ÖREB-Katasterdaten in den ÖREB-Kataster des Kantons Uri und den Regelungen betreffend Datenflüsse an die Kataster verantwortliche Stelle sind die folgenden ergänzenden Bestimmungen pro ÖREB-Thema, welches in der Zuständigkeit von Kanton und/oder Gemeinde liegt, einzuhalten.

Die nachfolgenden Bestimmungen sind wie folgt aufgebaut:

A – GEOBASISDATEN

Hier folgt die Referenz auf die Bezeichnung von eigentümergebundenen Geobasisdaten als ÖREB-Geobasisdaten gemäss Art. 16 Abs. 2 und 3 GeoIG durch Angabe der betreffenden Geobasisdaten aus den Anhängen 1 und 2 kGeoIR. Diese Angabe entspricht dem Inhalt des ÖREB-Katasterdatensatzes nach **Art. 3 lit. a und b ÖREBKV**.

B – GESETZLICHE GRUNDLAGEN

Angabe der gesetzlichen Grundlagen (generell-abstrakte Rechtsnormen) des ÖREB-Themas; Diese Angabe entspricht der Massgabe nach **Art. 3 lit. d ÖREBKV** (*Hinweise auf die gesetzlichen Grundlagen der Eigentumsbeschränkungen*).

C – ZUSTÄNDIGE STELLE

Angabe der zuständigen Stelle im Sinne von Art. 8 Abs. 1 GeoIG

D – FACHSTELLEN

Angabe der Fachstelle(n) von Bund und Kanton (sofern vorhanden); Die Fachstellen entsprechen den in den Geobasisdatenkatalogen (Anhang GeoIV und Anhänge kGeoIR) unter „zuständige Stelle“ in eckigen Klammern [] aufgeführten Stellen.

E – VERFAHREN

Angabe des massgeblichen Verfahrens der Spezialgesetzgebung, zu welchem die Bestimmungen dieser Weisungen anzuwenden sind

F – RECHTSVORSCHRIFTEN

Genaue Bezeichnung der massgebenden ÖREB-Rechtsvorschriften, die zusammen mit den Geobasisdaten als Einheit die Eigentumsbeschränkung unmittelbar umschreiben; Diese Angabe entspricht dem Inhalt des ÖREB-Katasterdatensatzes nach **Art. 3 lit. c ÖREBKV**.

G – BEREITSTELLUNG UND PUBLIKATION ÖREB-KATASTERDATEN

In dieser Übersicht werden sämtliche ÖREB-Katasterdatenbestandteile mit Ausnahme von Art. 3 lit. d ÖREBKV bezogen auf die durchlaufenden Rechtsstatus im massgeblichen Verfahren zusammengestellt. Diese sind von der für die Bereitstellung bezeichneten Stelle an die Kataster verantwortliche Stelle beizubringen.

Legende ÖREBKD-Bestandteil, Typ:

Beschlussdokument
(entsprechend Art. 5 Abs. 2 lit. c ÖREBKV)



Geobasisdaten
(Art. 3 lit. a, b ÖREBKV)



Rechtsvorschrift
(Art. 3 lit. c ÖREBKV)



Perimeter zu den Geobasisdaten



Kombiniertes Dokument
Beschluss / Rechtsvorschrift

Unter «**Informationsfunktion (Zugangsregel)**» wird angegeben, wie die ÖREB-Katasterdaten in den Diensten APO.UR und ÖREB.UR zugänglich gemacht werden (siehe auch → 2.6.4.):

- A0 zugänglich im ÖREB-Kataster (in Kraft)
- A1 zugänglich im APO.UR (geplante und laufende Änderung) und im ÖREB-Kataster (Vorwirkung)
- A2 zugänglich im APO.UR (geplante und laufende Änderung)
- A3 Information über geplante und laufende Änderung wird im APO.UR ausgegeben (nur Perimeter, keine Katasterdaten); ausser während öffentlicher Mitwirkung
- A4 nicht zugänglich

Unter «**Publikationsfunktion**» wird angegeben, ob und auf welche Weise die Katasterdaten gemäss Publikationsgesetz amtlich zu publizieren sind (siehe auch → 2.6.5.):

- P0 amtliche Publikation der Rechtskraft durch Integration im ÖREB-Kataster (ÖREB.UR); d.h. amtliche Publikation gemäss Art. 13 lit. b und Art. 15 PUG
- P1 öffentliche Auflage gemäss Art. 13 lit. a PUG und gleichzeitig eintretende Vorwirkung
- P2 öffentliche Auflage gemäss Art. 13 lit. a PUG, ohne Vorwirkung
- P3 amtliche Auflage zur öffentlichen Mitwirkung (Art. 13 lit. a PUG), vor eigentlichem Rechtsetzungsverfahren
- Pa Publikation einer Aufhebung / Ausserkraftsetzung (Art. 13 lit. b und Art. 15 PUG)

H – GEODATENMODELL

Das massgebende Geodatenmodell (im Sinne von Art. 14 kGeoIV) für die Erhebung und Nachführung der betreffenden ÖREB-Geobasisdaten wird hier angegeben.

Betreffend Darstellung der im Geodatenmodell verwalteten Inhaltsdaten legt die Kataster verantwortliche Stelle zusammen mit der kantonalen Fachstelle ein verbindliches Darstellungsmodell fest.

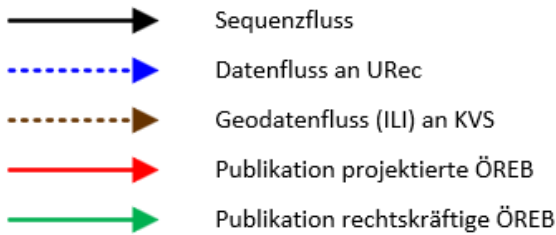
I – ERGÄNZENDE BESTIMMUNGEN

Unter den ergänzenden Bestimmungen werden weitere, durch die am Verfahren beteiligten Stellen, zu befolgende Weisungsinhalte erklärt.

J – ABLAUFSCHEMA

Das Ablaufschema bildet die massgeblichen Datenflüsse zwischen den zuständigen Stellen und Fachstellen, den Fachspezialisten und der Kataster verantwortlichen Stelle ab.

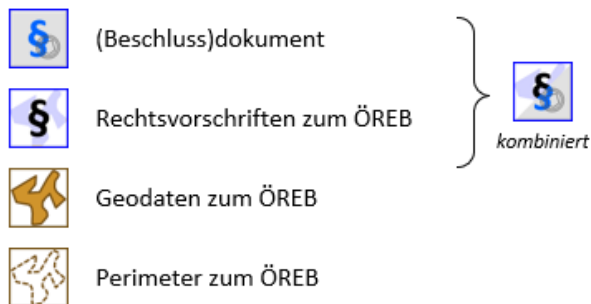
Legende zum Ablaufschema:



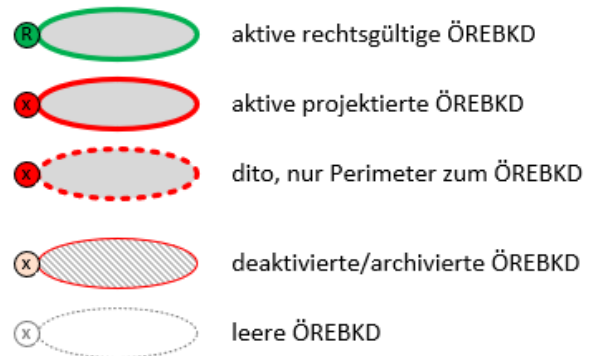
Publikationsfunktionen

- P0** Inkraftsetzung
- P1** Öffentliche Auflage mit Vorwirkung
- P2** Öffentliche Auflage ohne Vorwirkung
- P3** Auflage zur öffentlichen Mitwirkung
- Pa** Ausserkraftsetzung (Aufhebung)

ÖREBKD-Bestandteile



ÖREB-Katasterdaten ÖREBKD



Bezeichnung der DWH-Ebenen (Rechtsstatus)

- ① projiziert : Einleitung
- ① projiziert : öff. Mitwirkung
- ② projiziert : Vorprüfung
- ③ projiziert : öff. Auflage
- ④ projiziert : Festsetzung
- ⑤ projiziert : Genehmigung
- ⑥ projiziert : Beschwerde hängig
- Ⓜ rechtskräftig

4.1. KANTONALE NUTZUNGSPLANUNG

A – GEOBASISDATEN

73A Kantonale Nutzungsplanung


B – GESETZLICHE GRUNDLAGEN

	Bundesgesetz über die Raumplanung (Raumplanungsgesetz, RPG, SR 700)	Art. 14, 26
	Planungs- und Baugesetz (PBG, RB 40.1111)	Art. 11-13
	Reglement zum Planungs- und Baugesetz (RPBG, RB 40.1115)	

C – ZUSTÄNDIGE STELLE

	Amt für Raumentwicklung (ARE), Kanton Uri
---	---

D – FACHSTELLEN

	Bundesamt für Raumentwicklung (ARE), Schweizerische Eidgenossenschaft
---	---

E – VERFAHREN

gemäss Art. 11-13 PBG (öffentlich-rechtliches Verfahren ohne Vorwirkung, Typ II)

F – RECHTSVORSCHRIFTEN

Kantonale Nutzungsvorschriften gemäss Art. 11 PBG

G – BEREITSTELLUNG UND PUBLIKATION ÖREB-KATASTERDATEN
























Prozess	Rechtsstatus (Rechtsgrundlage Spezialgesetzgebung)	ÖREB-Katasterdaten In den ÖREB-Kataster aufzunehmende Daten:			Informations- funktion (Zugangs- regel)	Publika- tions- funktion	
		Typ	Dokument / Datenbestandteil	bereitzustellen durch			
1.0	Auftrag / Einleitung (Art. 11 PBG)		Beschluss des RR über die Einleitung der Nutzungsplanung [PDF]	ARE	A3	--	
			Perimeter [ILI]	Lisag AG	A3		
1.1	Öffentliche Mitwirkung (Art. 4 RPG)		Kantonale Nutzungsvorschriften (Entwurf) [PDF]	ARE	A3	P3	
			Erläuternder Bericht [PDF]	ARE	A3		
			Beschluss des RR über die öffentliche Mitwirkung [PDF]	ARE	A3		
			Perimeter [ILI]	Lisag AG	A3		
			Geobasisdaten [ILI]	Lisag AG	A3		
1.3	Öffentliche Auflage (Art. 12 Abs. 2 PBG)		Kantonale Nutzungsvorschriften (Entwurf) [PDF]	ARE	A2	P2	
			Erläuternder Bericht [PDF]	ARE	A2		
			Beschluss des RR über die öffentliche Auflage [PDF]	ARE	A2		
			Perimeter [ILI]	Lisag AG	A2		
			Geobasisdaten [ILI]	Lisag AG	A2		
1.5	Genehmigung (Art. 12 Abs. 3 PBG)		Kantonale Nutzungsvorschriften (genehmigt) [PDF]	ARE	A2	--	
			Beschluss des RR über die Genehmigung [PDF]	ARE	A2		
			Erläuternder Bericht [PDF]	ARE	A2		
			Perimeter [ILI]	Lisag AG	A2		
			Geobasisdaten [ILI]	Lisag AG	A2		
1.6	Rechtsmittelverfahren (Art. 54 ff. VRPV)		Information über eingegangene Beschwerde	ARE	A2	--	
1.7	rechtsgültig (Art. 12 Abs. 3 PBG)		Kantonale Nutzungsvorschriften (in Kraft) [PDF]	ARE	A0	P0	
		<i>mindestens eines der folgenden Dokumente:</i>					
			▪ Beschluss des RR über die Inkraftsetzung [PDF] ¹⁵	ARE	A0		
			▪ Beschluss des RR über die Genehmigung [PDF]	ARE	A0		
			▪ Rechtskraftbescheinigung [PDF]	(OG) ¹⁶	A0		
			Perimeter [ILI]	Lisag AG	A0		
	Geobasisdaten [ILI]	Lisag AG	A0				

Tabelle 11: Relevante ÖREB-Katasterdaten des ÖREB-Verfahrens 1 – Kantonale Nutzungsplanung

H – GEODATENMODELL

DM Nutzungsplanung_UR (KGDM)

¹⁵ Sofern vorhanden, ist der Inkraftsetzungsbeschluss in jedem Fall beizubringen.

¹⁶ Im Bedarfsfalle von der KVS oder der zuständigen Stelle beim Obergericht anzufordern.

I – ERGÄNZENDE BESTIMMUNGEN

- (1) Im Dispositiv des Regierungsratsantrags (RRA) zur öffentlichen Auflage der kantonalen Nutzungsplanung (Art. 12 Abs. 2 PBG) ist zusätzlich zur Bekanntgabe der öffentlichen Auflage im Amtsblatt aufzunehmen:

Die Lisag AG als für den Kataster verantwortliche Stelle wird beauftragt, die Nutzungsplanung in Anwendung von Artikel 13 Absatz 1 PUG im Auflageportal des ÖREB-Katasters zu veröffentlichen. Die Lisag AG ist elektronisch mit diesem Beschluss zu bedienen (PDF-Datei).

- (2) Im Dispositiv des RRA zur Genehmigung der kantonalen Nutzungsplanung (Art. 12 Abs. 3 PBG) ist aufzunehmen:

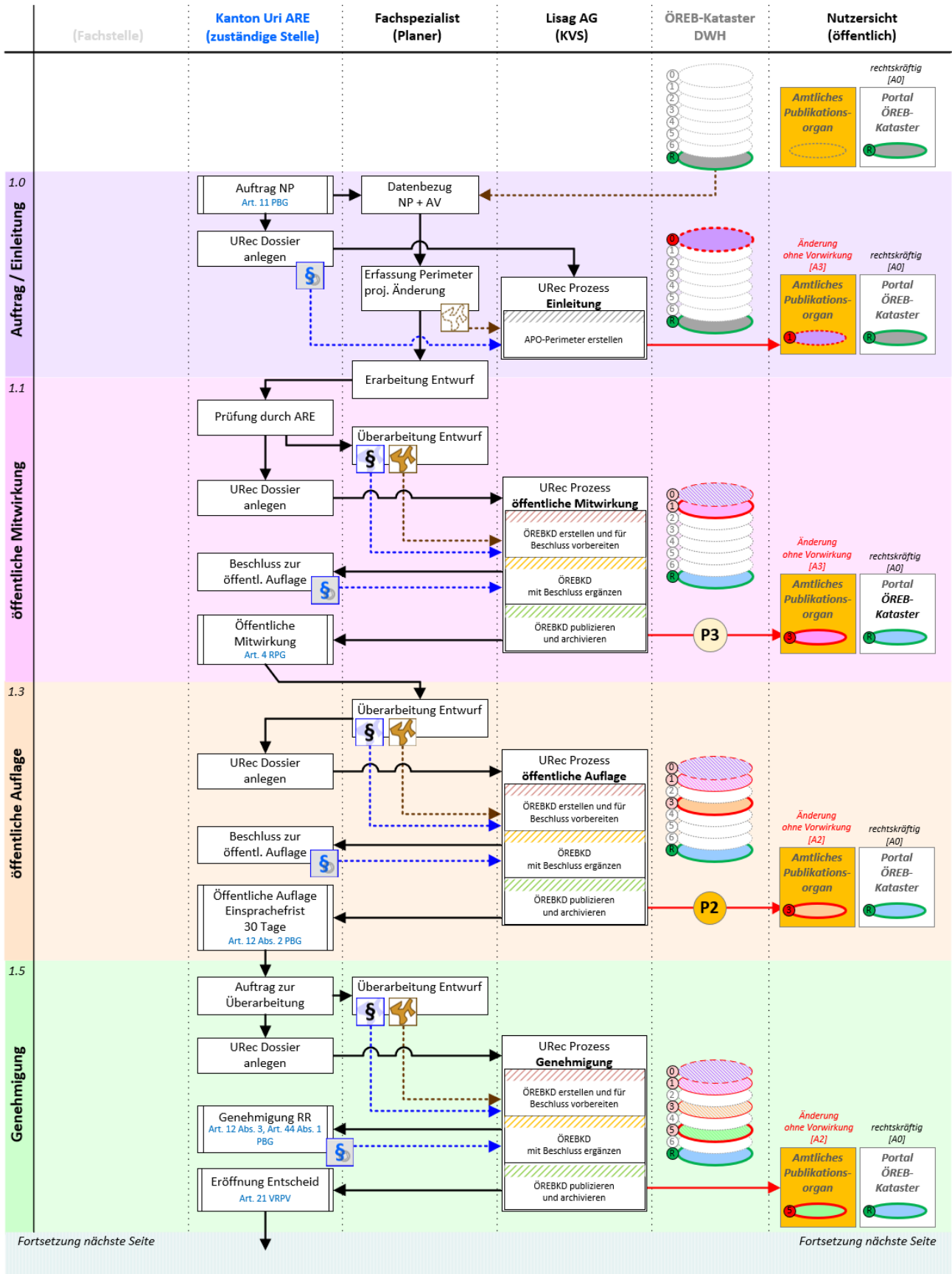
Fall A: ohne Beschwerdemöglichkeit:

Die Lisag AG als für den Kataster verantwortliche Stelle wird beauftragt, die genehmigte Nutzungsplanung in Anwendung von Artikel 13 PUG Absatz 2 im ÖREB-Kataster zu veröffentlichen. Die Lisag AG ist elektronisch mit diesem Beschluss zu bedienen (PDF-Datei).

Fall B: mit Beschwerdemöglichkeit:

Die Lisag AG als für den Kataster verantwortliche Stelle wird beauftragt, die genehmigte Nutzungsplanung in Anwendung von Artikel 13 PUG Absatz 2 im ÖREB-Kataster auf den Zeitpunkt des Eintritts der Rechtskraft zu veröffentlichen. Die Lisag AG ist elektronisch mit diesem Beschluss zu bedienen (PDF-Datei).

J – ABLAUFSCHEMA



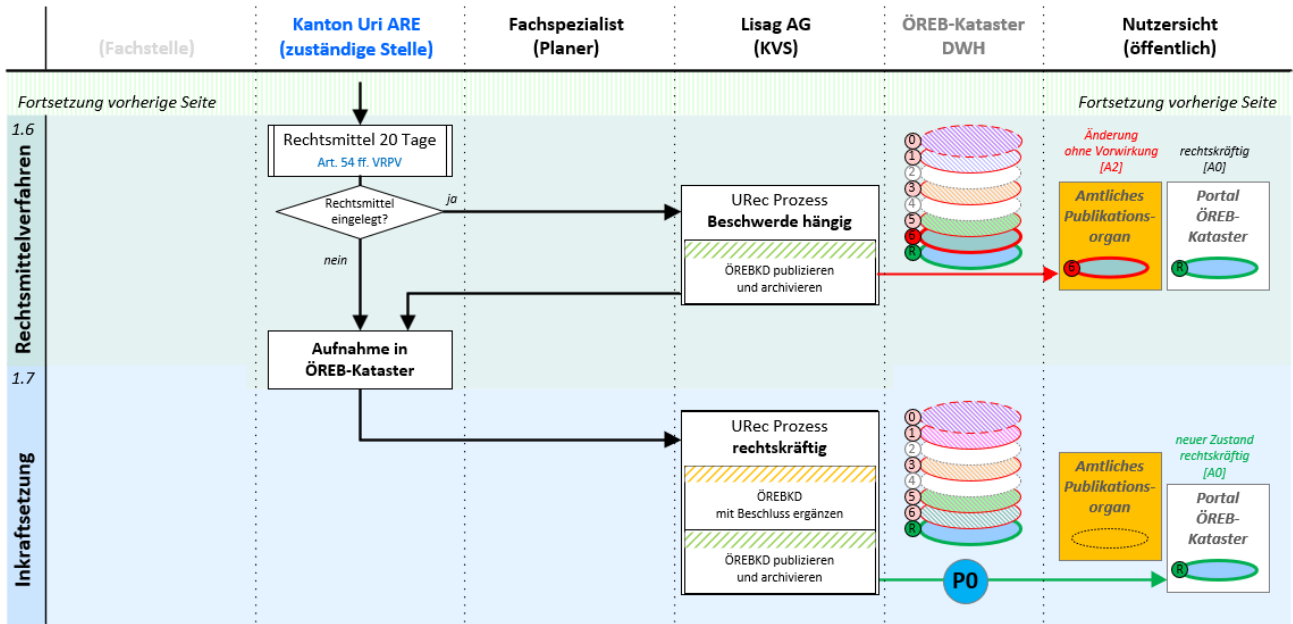


Abbildung 12: Ablaufschema des ÖREB-Verfahrens 1 – Kantonale Nutzungsplanung




4.2. GEMEINDLICHE NUTZUNGSPLANUNG

A – GEOBASISDATEN

73B	Gemeindliche Nutzungsplanung
145	Lärmempfindlichkeitsstufen (in Nutzungszonen)
157	Statische Waldgrenzen
190	Gewässerraum
65-UR	Schutzmassnahmen für Natur- und Landschaftsschutzobjekte nationaler und regionaler Bedeutung¹⁷
66-UR	Schutzmassnahmen für Natur- und Landschaftsschutzobjekte lokaler Bedeutung
67-UR	Schutzmassnahmen für Kultur- und Denkmalschutzobjekte nationaler und regionaler Bedeutung¹⁷
68-UR	Schutzmassnahmen für Kultur- und Denkmalschutzobjekte lokaler Bedeutung

B – GESETZLICHE GRUNDLAGEN




für 73B [*Gemeindliche Nutzungsplanung*]:

	Bundesgesetz über die Raumplanung (Raumplanungsgesetz, RPG, SR 700)	Art. 14, 26
	Planungs- und Baugesetz (PBG, RB 40.1111)	Art. 17, 19-45
	Reglement zum Planungs- und Baugesetz (RPBG, RB 40.1115)	






für 145 [*Lärmempfindlichkeitsstufen (in Nutzungszonen)*]:

	Lärmschutzverordnung (LSV, SR 814.41)	Art. 43
	Kantonales Umweltgesetz (KUG, RB 40.7011)	Art. 65 Abs. 1


für 157 [*statische Waldgrenzen*]:

	Bundesgesetz über den Wald (Waldgesetz, WaG, SR 921.0)	Art. 10 Abs. 2, Art. 13
	Verordnung über den Wald (Waldverordnung, WaV, SR 921.01)	Art. 12a
	Kantonale Waldverordnung (KWV, RB 40.2111)	Art. 11
	Planungs- und Baugesetz (PBG, RB 40.1111)	Art. 93

für 190 [*Gewässerraum*]:

	Bundesgesetz über den Schutz der Gewässer (Gewässerschutzgesetz, GSchG, SR 814.20)	Art. 36a
	Gewässerschutzverordnung (GSchV, SR 814.201)	Art. 41a, 41b
	Planungs- und Baugesetz (PBG, RB 40.1111)	Art. 41
	Reglement zum Planungs- und Baugesetz (RPBG, RB 40.1115)	
	Kantonales Umweltgesetz (KUG, RB 40.7011)	Art. 12 Abs. 2

für 65-UR bis 68-UR [*Schutzmassnahmen*]:

	Gesetz über den Natur- und Heimatschutz (RB 10.5101)	Art. 13, 20
---	--	-------------

¹⁷ sofern diese auf Anweisung aus dem Richtplan zusammen mit dem Verfahren einer gemeindlichen Nutzungsplanung zu erlassen sind.

C – ZUSTÄNDIGE STELLE

für alle Teile, ausser statische Waldgrenzen [157] und Schutzmassnahmen nationaler und regionaler Bedeutung [65-UR, 67-UR]:



Gemeinde

Mitbenutzung des Verfahrens der gemeindlichen Nutzungsplanung für den Erlass der statischen Waldgrenzen [157]; hierfür liegt die Zuständigkeit (im Sinne von Art. 8 Abs. 1 GeolG) beim:



Amt für Forst und Jagd (AFJ), Kanton Uri

Mitbenutzung des Verfahrens der gemeindlichen Nutzungsplanung für den Erlass der Schutzmassnahmen nationaler und regionaler Bedeutung [65-UR, 67-UR] aufgrund von Vorgaben aus der Richtplanung; hierfür liegt die Zuständigkeit (im Sinne von Art. 8 Abs. 1 GeolG) beim:



Amt für Raumentwicklung (ARE), Kanton Uri

D – FACHSTELLEN

für alle Teile, ausser statische Waldgrenzen [157]:



Amt für Raumentwicklung (ARE), Kanton Uri

zusätzlich für 190 [Gewässerraum]:



Amt für Umweltschutz (AfU), Kanton Uri

zusätzlich für 73B [gemeindliche Nutzungsplanung]:



Bundesamt für Raumentwicklung (ARE), Schweizerische Eidgenossenschaft

zusätzlich für 145 [Lärmempfindlichkeitsstufen (in Nutzungszonen)], 157 [statische Waldgrenzen] und 190 [Gewässerraum]:



Bundesamt für Umwelt (BAFU), Schweizerische Eidgenossenschaft

Das Amt für Raumentwicklung ist massgebende zuständige Stelle für das Verfahren der gemeindlichen Nutzungsplanung.

E – VERFAHREN

gemäss Art. 42-45 PBG (öffentlich-rechtliches Verfahren ohne Vorwirkung (Typ II))

Gewässerraum [190]: dito (gemäss Art. 12 Abs. 2 KUG)




























Schutzmassnahmen lokaler Bedeutung [65-UR bis 68-UR]: dito (gemäss Art. 11 Abs. 1 Gesetz über den Natur- und Heimatschutz)

F – RECHTSVORSCHRIFTEN

Bauordnung gemäss Art. 17 PBG

Genehmigungsbeschluss (RRB)

G – BEREITSTELLUNG UND PUBLIKATION ÖREB-KATASTERDATEN

Prozess	Rechtsstatus (Rechtsgrundlage Spezialgesetzgebung)	ÖREB-Katasterdaten In den ÖREB-Kataster aufzunehmende Daten:			Informationsfunktion (Zugangsregel)	Publikationsfunktion
		Typ	Dokument / Datenbestandteil	bereitzustellen durch		
2.0	Auftrag / Einleitung (Art. 19 PBG)	 Beschluss des GR über die Einleitung der Nutzungsplanung [PDF]		Gemeinde	A3	--
		 Perimeter [ILI]		Lisag AG	A3	
2.1	Öffentliche Mitwirkung (Art. 4 RPG)	 Bauordnung (Entwurf) [PDF]		Gemeinde	A3	P3
		 Erläuternder Bericht [PDF]		Gemeinde	A3	
		 Beschluss des GR über die Auflage zur öffentlichen Mitwirkung [PDF]		Gemeinde	A3	
		 Perimeter [ILI]		Lisag AG	A3	
		 Geobasisdaten [ILI]		Lisag AG	A3	
2.2	Vorprüfung	 Bauordnung (Entwurf) [PDF]		Gemeinde	A3	--
		 Erläuternder Bericht [PDF]		Gemeinde	A3	
		 Vorprüfungsbericht ARE [PDF]		ARE	A3	
		 Perimeter [ILI]		Lisag AG	A3	
		 Geobasisdaten [ILI]		Lisag AG	A3	
2.3	Öffentliche Auflage (Art. 43 PBG)	 Bauordnung (Entwurf) [PDF]		Gemeinde	A2	P2
		 Erläuternder Bericht [PDF]		Gemeinde	A2	
		 Beschluss des GR über die öffentliche Auflage [PDF]		Gemeinde	A2	
		 Perimeter [ILI]		Lisag AG	A2	
		 Geobasisdaten [ILI]		Lisag AG	A2	
2.4	Festsetzung (Art. 42 PBG)	 Bauordnung (festgesetzt) [PDF]		Gemeinde	A2	--
		 Erläuternder Bericht [PDF]		Gemeinde	A2	
		 Beschluss der GV über die Genehmigung [PDF]		Gemeinde	A2	
		 Perimeter [ILI]		Lisag AG	A2	
		 Geobasisdaten [ILI]		Lisag AG	A2	
2.5	Genehmigung (Art. 44 Abs. 1 PBG)	 Bauordnung (genehmigt) [PDF]		Gemeinde	A2	--
		 Erläuternder Bericht [PDF]		Gemeinde	A2	
		 Beschluss des RR über die Genehmigung [PDF]		ARE	A2	
		 Perimeter [ILI]		Lisag AG	A2	
		 Geobasisdaten [ILI]		Lisag AG	A2	








Prozess	Rechtsstatus (Rechtsgrundlage Spezialgesetzgebung)	ÖREB-Katasterdaten			Informationsfunktion (Zugangsregel)	Publikationsfunktion	
		Typ	Dokument / Datenbestandteil	bereitzustellen durch			
2.6	Rechtsmittelverfahren (Art. 54 ff. VRPV)		Information über vorliegende Beschwerde	ARE (AFJ)	A2	--	
2.7	rechtskräftig (Art. 44 Abs. 2 PBG)		Bauordnung (in Kraft) [PDF]	Gemeinde	A0		
		<i>mindestens eines der folgenden Dokumente:</i>					
			Beschluss des GR über die Inkraftsetzung [PDF] ¹⁸	Gemeinde	A0		
			Beschluss des RR über die Genehmigung [PDF]	ARE	A0		
			Rechtskraftbescheinigung [PDF]	(OG) ¹⁹	A0		
			Perimeter [ILI]	Lisag AG	A0		
		Geobasisdaten [ILI]	Lisag AG	A0			

Tabelle 13: Relevante ÖREB-Katasterdaten des ÖREB-Verfahrens 2 – Gemeindliche Nutzungsplanung

H – GEODATENMODELL

für 73B [Gemeindliche Nutzungsplanung]:

DM Nutzungsplanung_UR (KGDM)

für 145 [Lärmempfindlichkeitsstufen (in Nutzungszonen)]:

DM Lärmempfindlichkeitsstufen_UR (KGDM)

für 157 [Statische Waldgrenzen]:

DM Waldgrenzen_UR (KGDM)

für 190 [Gewässerraum]:

DM Gewässerraum_UR (KGDM)

für 65-UR bis 68-UR [Schutzmassnahmen]:

DM Schutzmassnahmen_UR (KGDM)

I – ERGÄNZENDE BESTIMMUNGEN

(1) Im Dispositiv des Gemeinderatsbeschlusses zur öffentlichen Auflage der Nutzungsplanung (Art. 43 PBG) ist zusätzlich zur Bekanntgabe der öffentlichen Auflage im Amtsblatt aufzunehmen:

Die Lisag AG als für den Kataster verantwortliche Stelle wird beauftragt, die Nutzungsplanung in Anwendung von Artikel 13 Absatz 1 PUG im Auflageportal des ÖREB-Katasters zu veröffentlichen. Die Lisag AG ist elektronisch mit diesem Beschluss zu bedienen (PDF-Datei).

(2) Im Dispositiv des RRA zur Genehmigung der Nutzungsplanung (Art. 44 Abs. 1 PBG) ist aufzunehmen:

¹⁸ Sofern vorhanden, ist der Inkraftsetzungsbeschluss in jedem Fall beizubringen.

¹⁹ Im Bedarfsfalle von der KVS oder der zuständigen Stelle beim Obergericht anzufordern.

Fall A: ohne Beschwerdemöglichkeit:

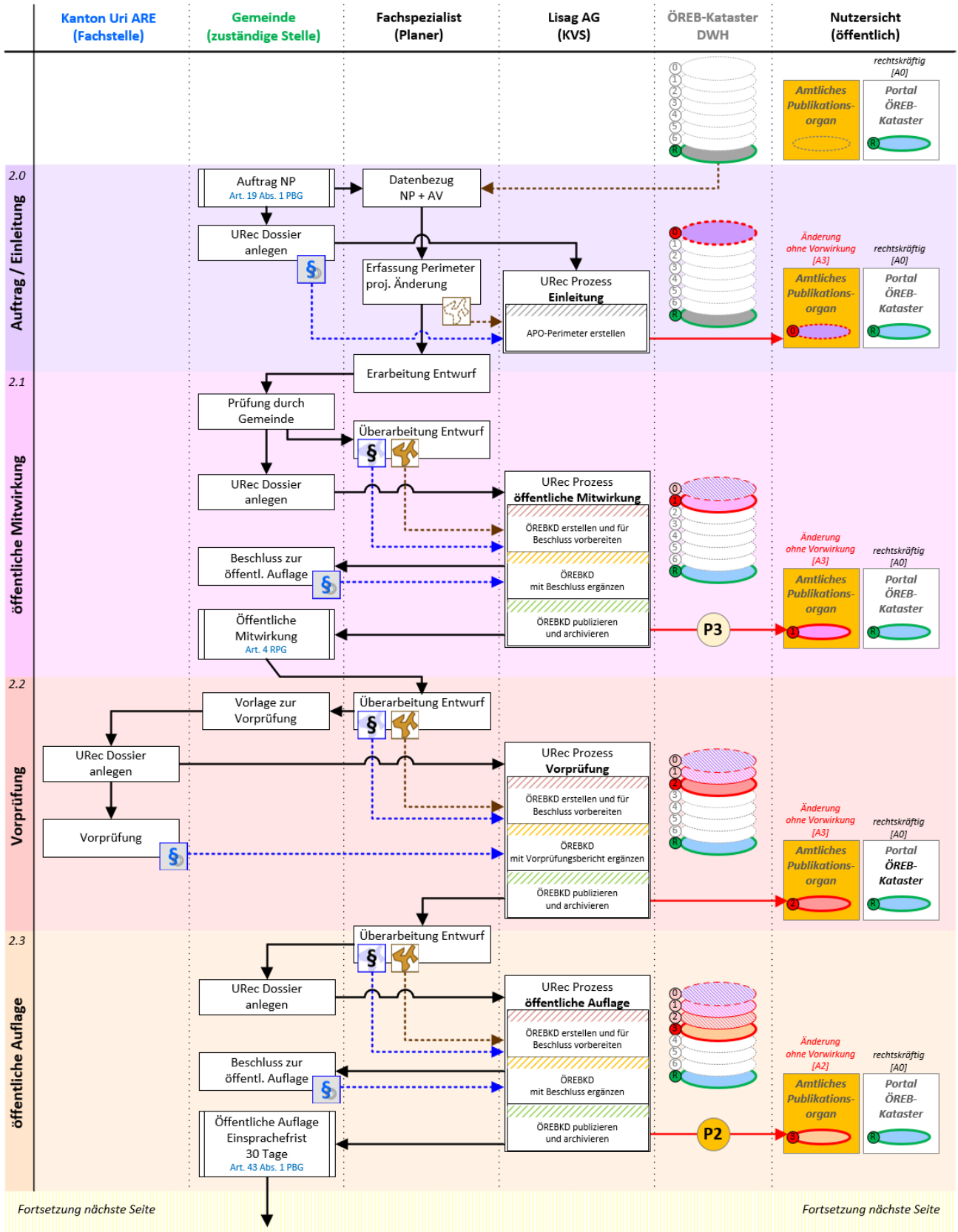
Die Lisag AG als für den Kataster verantwortliche Stelle wird beauftragt, die genehmigte Nutzungsplanung in Anwendung von Artikel 13 PUG Absatz 2 im ÖREB-Kataster zu veröffentlichen. Die Lisag AG ist elektronisch mit diesem Beschluss zu bedienen (PDF-Datei).

Fall B: mit Beschwerdemöglichkeit:

Die Lisag AG als für den Kataster verantwortliche Stelle wird beauftragt, die genehmigte Nutzungsplanung in Anwendung von Artikel 13 PUG Absatz 2 im ÖREB-Kataster auf den Zeitpunkt des Eintritts der Rechtskraft zu veröffentlichen. Die Lisag AG ist elektronisch mit diesem Beschluss zu bedienen (PDF-Datei).

- (3) Der Geobasisdatensatz ID=145 (Lärmempfindlichkeitsstufen (in Nutzungszonen)) wird durch die Kataster verantwortliche Stelle Lisag AG aus den festgesetzten Grundnutzungszonen der Nutzungsplanung (ID = 73B) unter Berücksichtigung der Aufstufungsgebiete generiert und als Datensatz der Lärmempfindlichkeitsstufen (in Nutzungszonen) zusammen mit den Geobasisdaten der Nutzungsplanung publiziert.

J – ABLAUFSCHEMA



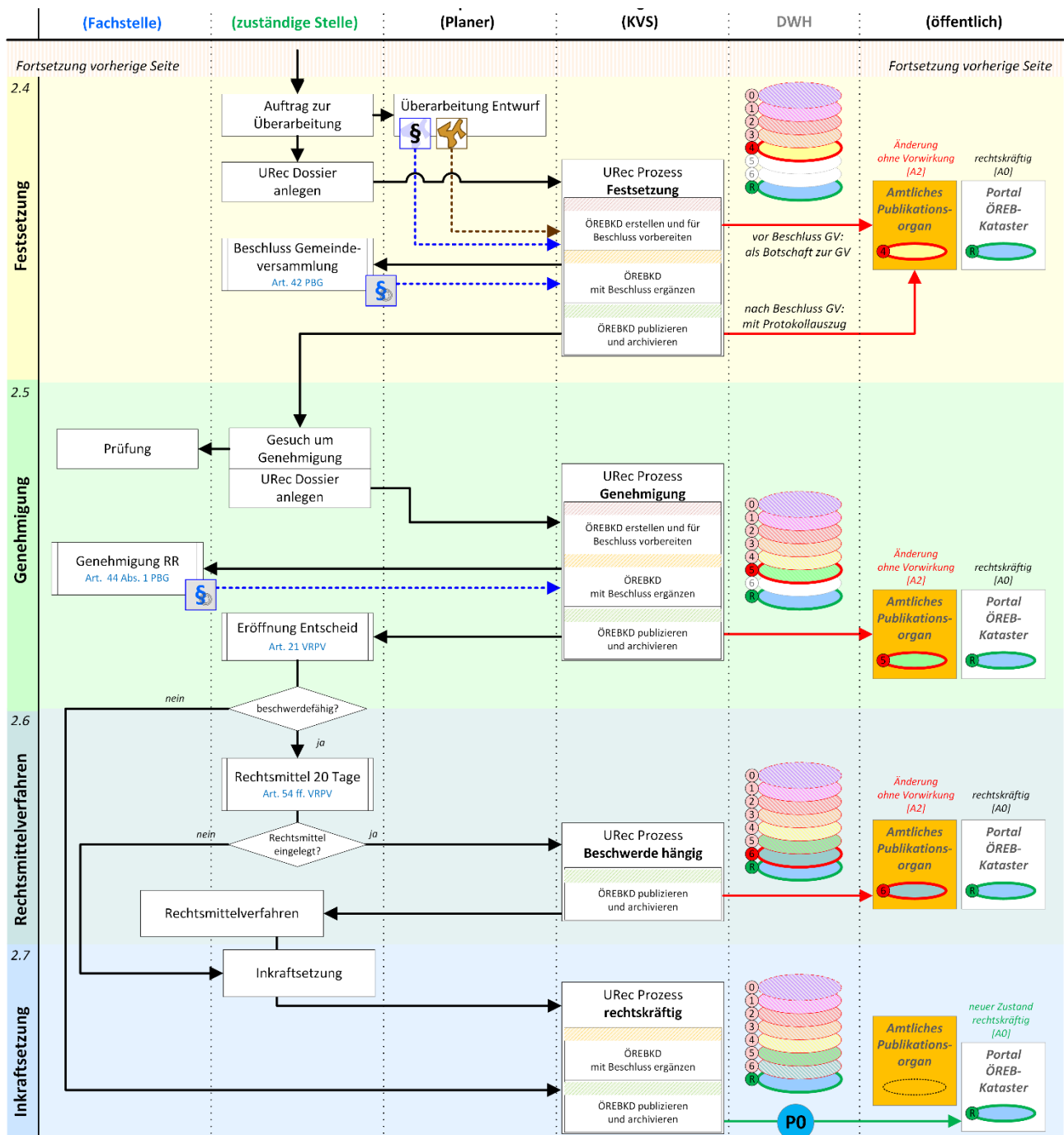


Abbildung 14: Ablaufschema des ÖREB-Verfahrens 2 – Gemeindliche Nutzungsplanung

4.3. QUARTIER- und QUARTIERGESTALTUNGSPLÄNE

A – GEOBASISDATEN

73C Quartierpläne

73D Quartiergestaltungspläne


B – GESETZLICHE GRUNDLAGEN

	Bundesgesetz über die Raumplanung (Raumplanungsgesetz, RPG, SR 700)	Art. 14, 26
	Planungs- und Baugesetz (PBG, RB 40.1111)	Art. 47, 52-55
	Reglement zum Planungs- und Baugesetz (RPBG, RB 40.1115)	

C – ZUSTÄNDIGE STELLE

 **Gemeinde**

D – FACHSTELLEN

	Amt für Raumentwicklung (ARE), Kanton Uri
	Bundesamt für Raumentwicklung (ARE), Schweizerische Eidgenossenschaft








E – VERFAHREN

gemäss Art. 54-55 PBG (öffentlich-rechtliches Verfahren ohne Vorwirkung, Typ II)

F – RECHTSVORSCHRIFTEN

Sonderbauvorschriften gemäss Art. 53 PBG

G – BEREITSTELLUNG UND PUBLIKATION ÖREB-KATASTERDATEN

Prozess	Rechtsstatus (Rechtsgrundlage Spezialgesetzgebung)	ÖREB-Katasterdaten In den ÖREB-Kataster aufzunehmende Daten:			Informations- funktion (Zugangs- regel)	Publika- tions- funktion
		Typ	Dokument / Datenbestandteil	bereitzustellen durch		
3.0	Auftrag / Einleitung (Art. 19 PBG)		Beschluss des GR über die Einleitung der Sondernutzungsplanung QP/QGP [PDF] ²⁰	Gemeinde	A3	
			Perimeter [ILI]	Lisag AG	A3	
3.1	Öffentliche Mitwirkung (Art. 4 RPG)		Sonderbauvorschriften (Entwurf) [PDF]	Gemeinde	A3	P3
			Erläuternder Bericht [PDF]	Gemeinde	A3	
			Beschluss des GR über die Auflage zur öffentlichen Mitwirkung [PDF]	Gemeinde	A3	
			Perimeter [ILI]	Lisag AG	A3	
			Pläne QP/QGP [PDF]	Lisag AG	A3	

²⁰ Die Einleitung des QP- bzw. QGP-Verfahrens kann auch auf Begehren der betroffenen Grundeigentümerinnen und Grundeigentümer (PBG Art. 54 Abs. 1) erfolgen. Häufig ist der Perimeter von QP/QGP in der Nutzungsplanung durch die Festlegung einer Planpflicht bereits enthalten.




























Prozess	Rechtsstatus (Rechtsgrundlage Spezialgesetzgebung)	ÖREB-Katasterdaten			Informationsfunktion (Zugangsregel)	Publikationsfunktion	
		Typ	Dokument / Datenbestandteil	bereitzustellen durch			
3.2	Vorprüfung		Sonderbauvorschriften (Entwurf) [PDF]	Gemeinde	A3		
			Erläuternder Bericht [PDF]	Gemeinde	A3		
			Vorprüfungsbericht ARE [PDF]	ARE	A3		
			Perimeter [ILI]	Lisag AG	A3		
			Pläne QP/QGP [PDF]	Gemeinde	A3		
3.3	Öffentliche Auflage (Art. 55 Abs. 1 PBG)		Sonderbauvorschriften (Entwurf) [PDF]	Gemeinde	A2	P2	
			Erläuternder Bericht [PDF]	Gemeinde	A2		
			Beschluss des GR über die öffentliche Auflage [PDF]	Gemeinde	A2		
			Perimeter [ILI]	Lisag AG	A2		
			Pläne QP/QGP [PDF]	Gemeinde	A2		
3.4	Festsetzung (Art. 54 Abs. 1 PBG)		Sonderbauvorschriften (festgesetzt) [PDF]	Gemeinde	A2	--	
			Erläuternder Bericht [PDF]	Gemeinde	A2		
			Beschluss des GR über die Genehmigung [PDF]	Gemeinde	A2		
			Perimeter [ILI]	Lisag AG	A2		
			Pläne QP/QGP [PDF]	Gemeinde	A2		
3.5	Genehmigung (Art. 55 Abs. 4 PBG)		Sonderbauvorschriften (genehmigt) [PDF]	Gemeinde	A2	--	
			Erläuternder Bericht [PDF]	Gemeinde	A2		
			Beschluss des RR über die Genehmigung [PDF]	ARE	A2		
			Perimeter [ILI]	Lisag AG	A2		
			Pläne QP/QGP [PDF]	Gemeinde	A2		
3.6	Rechtsmittelverfahren (Art. 54 ff. VRPV)		<i>Information an KVS bzgl. hängigem Verfahren, optional mit:</i> Perimeter Verfahren [ILI]	ARE	A2	--	
3.7	rechtsgültig (Art. 55 Abs. 4 PBG)		Sonderbauvorschriften (in Kraft) [PDF]	Gemeinde	A0	P0	
		<i>mindestens eines der folgenden Dokumente:</i>					
			▪ Beschluss des GR über die Inkraftsetzung [PDF] ²¹	Gemeinde	A0		
			▪ Beschluss des RR über die Genehmigung [PDF]	ARE	A0		
			▪ Rechtskraftbescheinigung [PDF]	(OG) ²²	A0		
			Perimeter [ILI]	Lisag AG	A0		
	Pläne QP/QGP [PDF]	Gemeinde	A0				

Tabelle 15: Relevante ÖREB-Katasterdaten des ÖREB-Verfahrens 3 – Sondernutzungsplanung QP/QGP

²¹ Sofern vorhanden, ist der Inkraftsetzungsbeschluss in jedem Fall beizubringen.

²² Im Bedarfsfalle von der KVS oder der zuständigen Stelle beim Obergericht anzufordern.

H – GEODATENMODELL

DM Quartierpläne Quartiergestaltungspläne_UR (KGDM).

Das QP- resp. QGP-Plandokument wird im Übrigen als PDF implementiert.

I – ERGÄNZENDE BESTIMMUNGEN

- (1) Im Dispositiv des Beschlusses des Gemeinderates zur öffentlichen Auflage der Sondernutzungsplanung (Art. 55 Abs. 1 PBG) ist zusätzlich zur Bekanntgabe der öffentlichen Auflage im Amtsblatt aufzunehmen:

Die Lisag AG als für den Kataster verantwortliche Stelle wird beauftragt, den Quartierplan / Quartiergestaltungsplan in Anwendung von Artikel 13 Absatz 1 PUG im Auflageportal des ÖREB-Katasters zu veröffentlichen. Die Lisag AG ist elektronisch mit diesem Beschluss zu bedienen (PDF-Datei).

- (2) Im Dispositiv des RRA zur Genehmigung der Sondernutzungsplanung (Art. 55 Abs. 4 PBG) ist aufzunehmen:

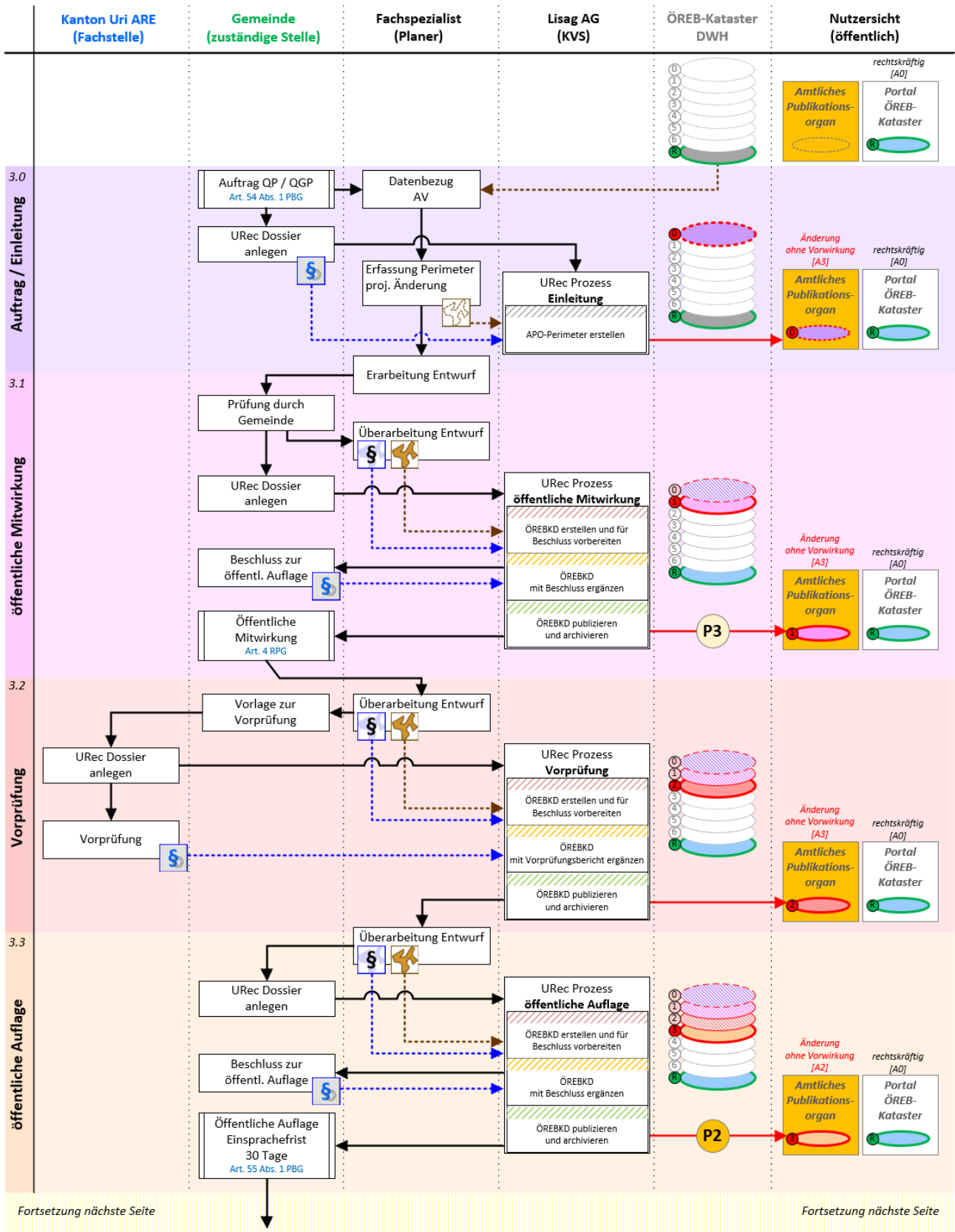
Fall A: ohne Beschwerdemöglichkeit:

Die Lisag AG als für den Kataster verantwortliche Stelle wird beauftragt, den genehmigten Quartierplan / Quartiergestaltungsplan in Anwendung von Artikel 13 PUG Absatz 2 im ÖREB-Kataster zu veröffentlichen. Die Lisag AG ist elektronisch mit diesem Beschluss zu bedienen (PDF-Datei).

Fall B: mit Beschwerdemöglichkeit:

Die Lisag AG als für den Kataster verantwortliche Stelle wird beauftragt, den genehmigten Quartierplan / Quartiergestaltungsplan in Anwendung von Artikel 13 PUG Absatz 2 im ÖREB-Kataster auf den Zeitpunkt des Eintritts der Rechtskraft zu veröffentlichen. Die Lisag AG ist elektronisch mit diesem Beschluss zu bedienen (PDF-Datei).

J – ABLAUFSCHEMA



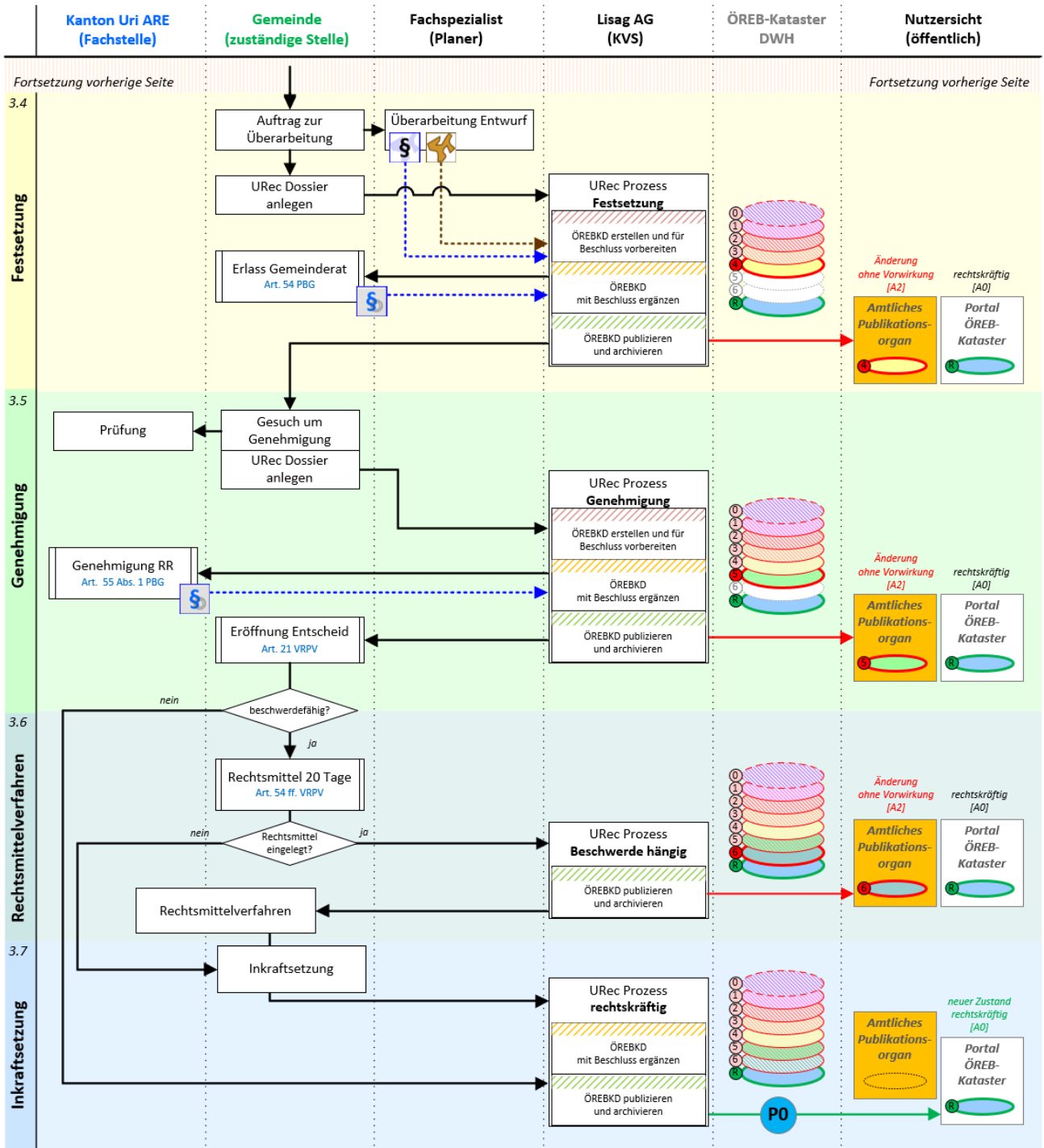


Abbildung 16: Ablaufschema des ÖREB-Verfahrens 3 – Sondernutzungsplanung QP/QGP

4.4. KANTONALE BAULINIEN

A – GEOBASISDATEN

15-UR Kantonale Baulinien

B – GESETZLICHE GRUNDLAGEN



Planungs- und Baugesetz (PBG, RB 40.1111)

Art. 14

C – ZUSTÄNDIGE STELLE



Baudirektion, Direktionssekretariat (BD-DS), Kanton Uri

E – VERFAHREN

gemäss Art. 15 PBG

F – RECHTSVORSCHRIFTEN

Verfügung BD gemäss Art. 14 Abs. 1 PBG bzw. RRB zur Genehmigung (öffentlich-rechtliches Verfahren ohne Vorwirkung, Typ II)

G – BEREITSTELLUNG UND PUBLIKATION ÖREB-KATASTERDATEN















Prozess	Rechtsstatus (Rechtsgrundlage Spezialgesetzgebung)	ÖREB-Katasterdaten			Informations- funktion (Zugangs- regel)	Publika- tions- funktion
		Typ	Dokument / Datenbestandteil	bereitzustellen durch		
4.0	Auftrag / Einleitung (Art. 14 Abs. 1 PBG)		Auftrag BD [PDF]	BD-DS	A3	--
			Perimeter [ILI]	Lisag AG		
4.3	Öffentliche Auflage (Art. 15 Abs. 1 PBG)		Entscheid BD über die öffentliche Auflage [PDF]	BD-DS	A2	P2
			Erläuternder Bericht [PDF]	BD-DS		
			Perimeter [ILI]	Lisag AG		
			Geobasisdaten [ILI]	Lisag AG		
4.5	Verfügung (Art. 14 Abs. 1 PBG)		Verfügung BD / RRB [PDF]	BD-DS	A2	--
			Erläuternder Bericht [PDF]	BD-DS		
			Perimeter [ILI]	Lisag AG		
			Geobasisdaten [ILI]	Lisag AG		
4.6	Rechtsmittelverfahren (Art. 54 ff. VRPV)		Information über eingegangene Beschwerde	BD-DS	A2	--
4.7	rechtsgültig (Art. 14 Abs. 1 PBG)		Verfügung BD / RRB [PDF]	BD-DS	A0	P0
			<i>optional:</i>			
			▪ Rechtskraftbescheinigung [PDF]	(OG) ²³		
			Perimeter [ILI]	Lisag AG		
			Geobasisdaten [ILI]	Lisag AG	A0	

Tabelle 17: Relevante ÖREB-Katasterdaten des ÖREB-Verfahrens 4 - Kantonale Baulinien

H – GEODATENMODELL

DM Baulinien_UR (KGDM)

²³Im Bedarfsfalle von der KVS oder der zuständigen Stelle beim Obergericht anzufordern.

I – ERGÄNZENDE BESTIMMUNGEN

- (1) Im Dispositiv des Entscheides zur öffentlichen Auflage der kantonalen Baulinien (Art. 15 Abs. 1 PBG) ist zusätzlich zur Bekanntgabe der öffentlichen Auflage im Amtsblatt aufzunehmen:

Die Lisag AG als für den Kataster verantwortliche Stelle wird beauftragt, die Baulinien in Anwendung von Artikel 13 Absatz 1 PUG im Auflageportal des ÖREB-Katasters zu veröffentlichen. Die Lisag AG ist elektronisch mit diesem Beschluss zu bedienen (PDF-Datei).

- (2) Im Dispositiv der Genehmigung der kantonalen Baulinien (Art. 14 Abs. 1 PBG) ist aufzunehmen:

Fall A: ohne Beschwerdemöglichkeit:

Die Lisag AG als für den Kataster verantwortliche Stelle wird beauftragt, die genehmigten Baulinien in Anwendung von Artikel 13 PUG Absatz 2 im ÖREB-Kataster zu veröffentlichen. Die Lisag AG ist elektronisch mit diesem Beschluss zu bedienen (PDF-Datei).

Fall B: mit Beschwerdemöglichkeit:

Die Lisag AG als für den Kataster verantwortliche Stelle wird beauftragt, die genehmigten Baulinien in Anwendung von Artikel 13 PUG Absatz 2 im ÖREB-Kataster auf den Zeitpunkt des Eintritts der Rechtskraft zu veröffentlichen. Die Lisag AG ist elektronisch mit diesem Beschluss zu bedienen (PDF-Datei).

J – ABLAUFSCHEMA

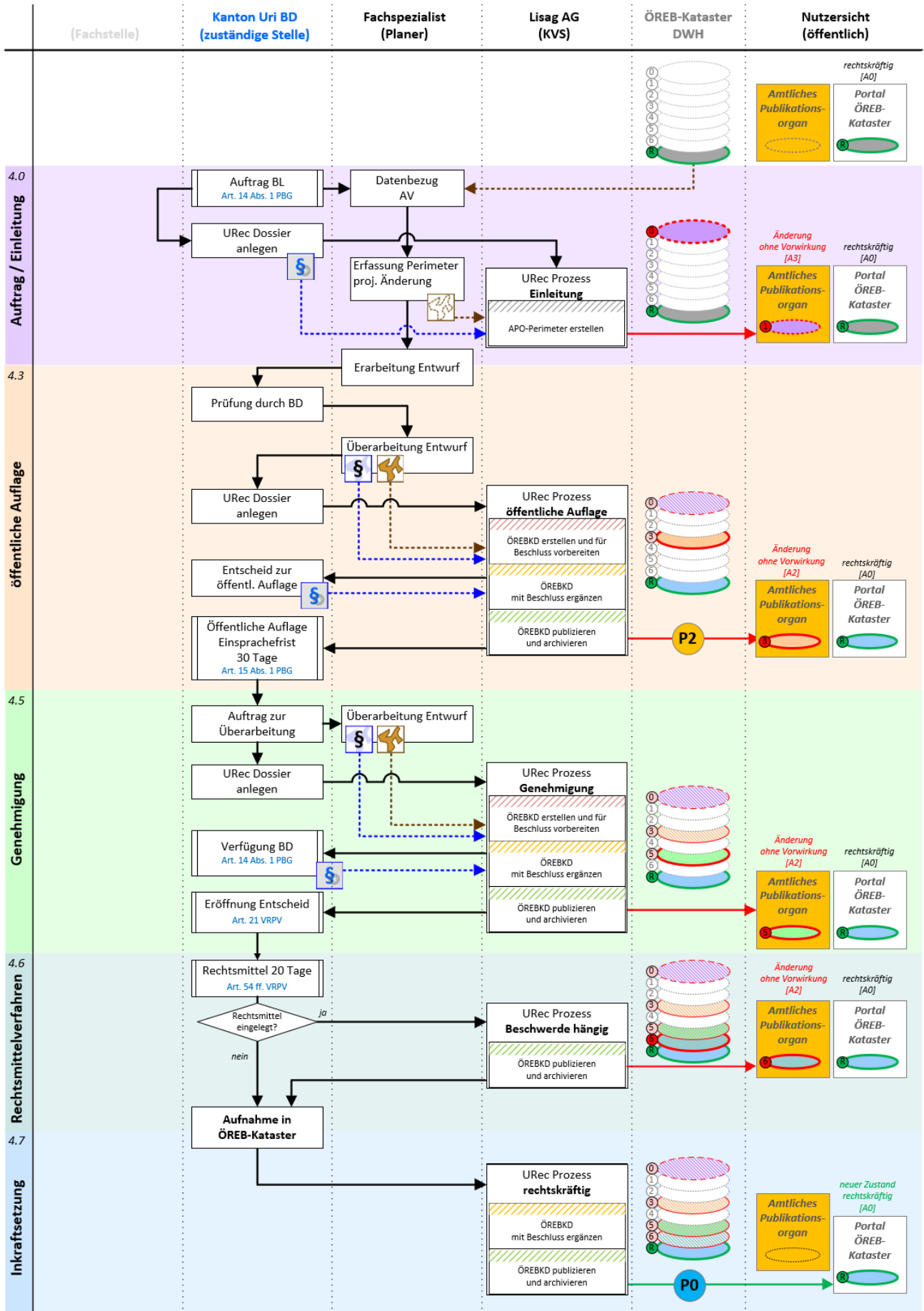


Abbildung 18: Ablaufschema des ÖREB-Verfahrens 4 - Kantonale Baulinien

4.5. GEMEINDLICHE BAULINIEN

A – GEOBASISDATEN

61-UR Gemeindliche Baulinien

Waldabstandslinien

B – GESETZLICHE GRUNDLAGEN

für 61-UR [*Gemeindliche Baulinien*]:



Planungs- und Baugesetz (PBG, RB 40.1111)

Art. 47 lit.a, Art. 48-51

für 159 [*Waldabstandslinien*]:



Bundesgesetz über den Wald (Waldgesetz, WaG, SR 921.0)

Art. 17



Planungs- und Baugesetz (PBG, RB 40.1111)

Art. 93 Abs. 1

C – ZUSTÄNDIGE STELLE



Gemeinde

D – FACHSTELLEN

für alle Teile:



Amt für Raumentwicklung (ARE), Kanton Uri

zusätzlich für 159 [*Waldabstandslinien*]:



Bundesamt für Umwelt (BAFU), Schweizerische Eidgenossenschaft

E – VERFAHREN

gemäss Art. 49 PBG (*öffentlich-rechtliches Verfahren ohne Vorwirkung, Typ II*)

F – RECHTSVORSCHRIFTEN

Verfügung GR gemäss Art. 49 Abs. 1 PBG und RRB zur Genehmigung

G – BEREITSTELLUNG UND PUBLIKATION ÖREB-KATASTERDATEN























Prozess	Rechtsstatus (Rechtsgrundlage Spezialgesetzgebung)	ÖREB-Katasterdaten			Informations- funktion (Zugangs- regel)	Publika- tions- funktion
		Typ	Dokument / Datenbestandteil	bereitzustellen durch		
5.0	Auftrag / Einleitung (Art. 49 PBG)		Beschluss des GR über die Einleitung der Planung neuer Baulinien [PDF]	Gemeinde	A3	--
			Perimeter [ILI]	Lisag AG	A3	
5.2	Vorprüfung		Verfügung GR (Entwurf) [PDF]	Gemeinde	A3	--
			Vorprüfungsbericht ARE [PDF]	ARE	A3	
			Perimeter [ILI]	Lisag AG	A3	
			Geobasisdaten [ILI]	Lisag AG	A3	
5.3	Öffentliche Auflage (Art. 49 Abs. 2 PBG)		Verfügung GR (Entwurf) [PDF]	Gemeinde	A2	P2
			Beschluss des GR über die öffentliche Auflage [PDF]	Gemeinde	A2	
			Perimeter [ILI]	Lisag AG	A2	
			Geobasisdaten [ILI]	Lisag AG	A2	
5.4	Verfügung (Art. 49 Abs. 1 PBG)		Verfügung GR [PDF]	Gemeinde	A2	--
			Perimeter [ILI]	Lisag AG	A2	
			Geobasisdaten [ILI]	Lisag AG	A2	
5.5	Genehmigung		Verfügung GR (Entwurf, festgesetzt) [PDF]	Gemeinde	A2	--
			Beschluss RR über die Genehmigung [PDF]	ARE	A2	
			Perimeter [ILI]	Lisag AG	A2	
			Geobasisdaten [ILI]	Lisag AG	A2	
5.6	Rechtsmittelverfahren (Art. 54 ff. VRPV)		Information über eingegangene Beschwerde	ARE	A2	--
5.7	rechtsgültig (Art. 49 Abs. 1 PBG)		Verfügung GR [PDF]	Gemeinde	A0	P0
			Beschluss RR über die Genehmigung [PDF]	ARE	A0	
			<i>optional:</i> ▪ Rechtskraftbescheinigung [PDF]	(OG) ²⁴	A0	
			Perimeter [ILI]	Lisag AG	A0	
			Geobasisdaten [PDF]	Lisag AG	A0	

Tabelle 19: Relevante ÖREB-Katasterdaten des ÖREB-Verfahrens 5 – Gemeindliche Baulinien

²⁴ Im Bedarfsfalle von der KVS oder der zuständigen Stelle beim Obergericht anzufordern.

H – GEODATENMODELL

für 61-UR [Gemeindliche Baulinien]:

DM Baulinien_UR (KGDM)

für 159 [Waldabstandslinien]:

DM Waldabstandslinien_UR (KGDM)

I – ERGÄNZENDE BESTIMMUNGEN

- (1) Im Dispositiv des Beschlusses (bzw. der Verfügung) des Gemeinderates zur öffentlichen Auflage der Baulinien (Art. 49 Abs. 2 PBG) ist zusätzlich zur Bekanntgabe der öffentlichen Auflage im Amtsblatt aufzunehmen:

Die Lisag AG als für den Kataster verantwortliche Stelle wird beauftragt, die Baulinien / die Waldabstandslinien in Anwendung von Artikel 13 Absatz 1 PUG im Auflageportal des ÖREB-Katasters zu veröffentlichen. Die Lisag AG ist elektronisch mit diesem Beschluss zu bedienen (PDF-Datei).

- (2) Im Dispositiv des Regierungsratsbeschlusses zur Genehmigung der Baulinien ist aufzunehmen:

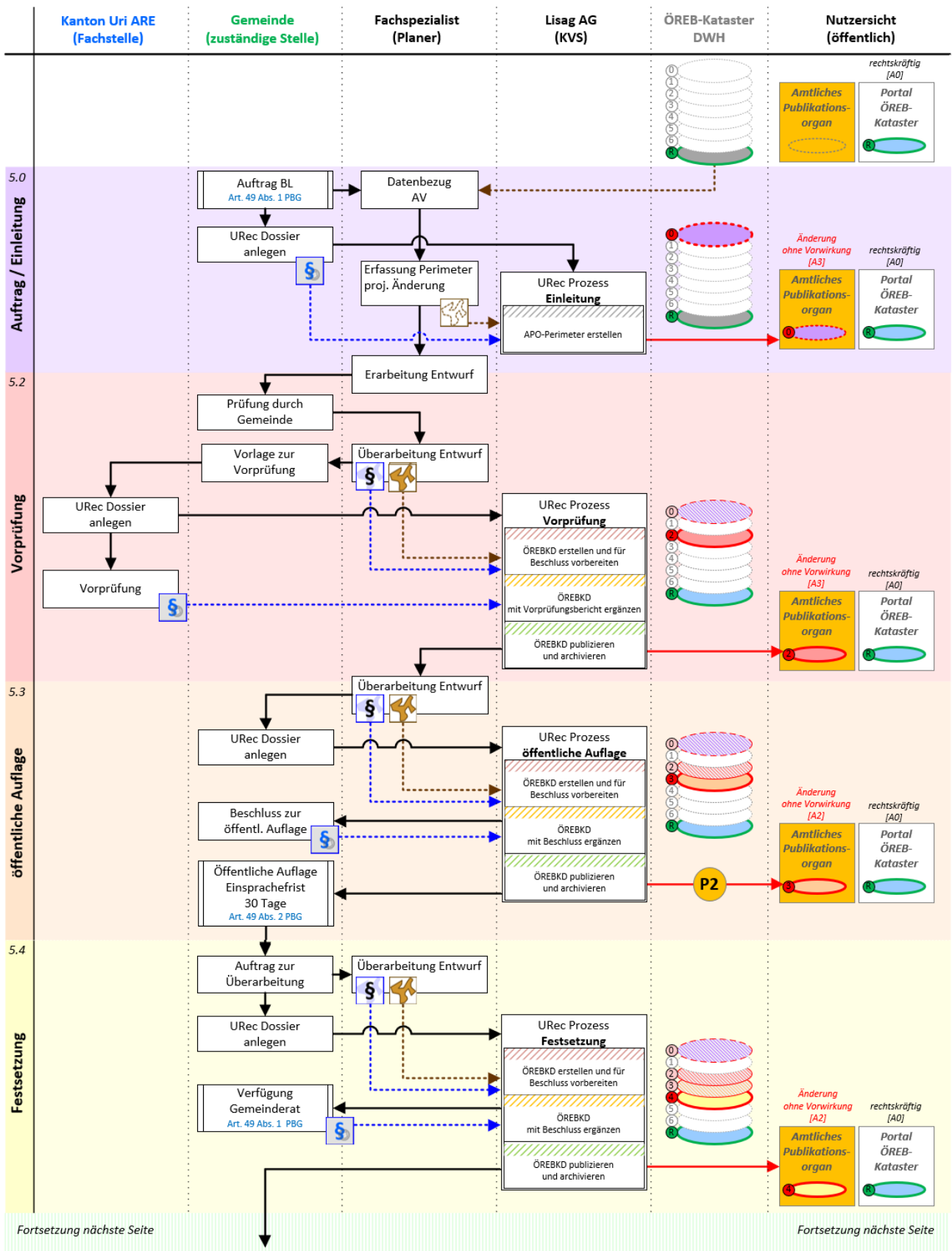
Fall A: ohne Beschwerdemöglichkeit:

Die Lisag AG als für den Kataster verantwortliche Stelle wird beauftragt, die genehmigten Baulinien / die genehmigten Waldabstandslinien in Anwendung von Artikel 13 PUG Absatz 2 im ÖREB-Kataster zu veröffentlichen. Die Lisag AG ist elektronisch mit diesem Beschluss zu bedienen (PDF-Datei).

Fall B: mit Beschwerdemöglichkeit:

Die Lisag AG als für den Kataster verantwortliche Stelle wird beauftragt, die genehmigten Baulinien / die genehmigten Waldabstandslinien in Anwendung von Artikel 13 PUG Absatz 2 im ÖREB-Kataster auf den Zeitpunkt des Eintritts der Rechtskraft zu veröffentlichen. Die Lisag AG ist elektronisch mit diesem Beschluss zu bedienen (PDF-Datei).

J – ABLAUFSCHEMA



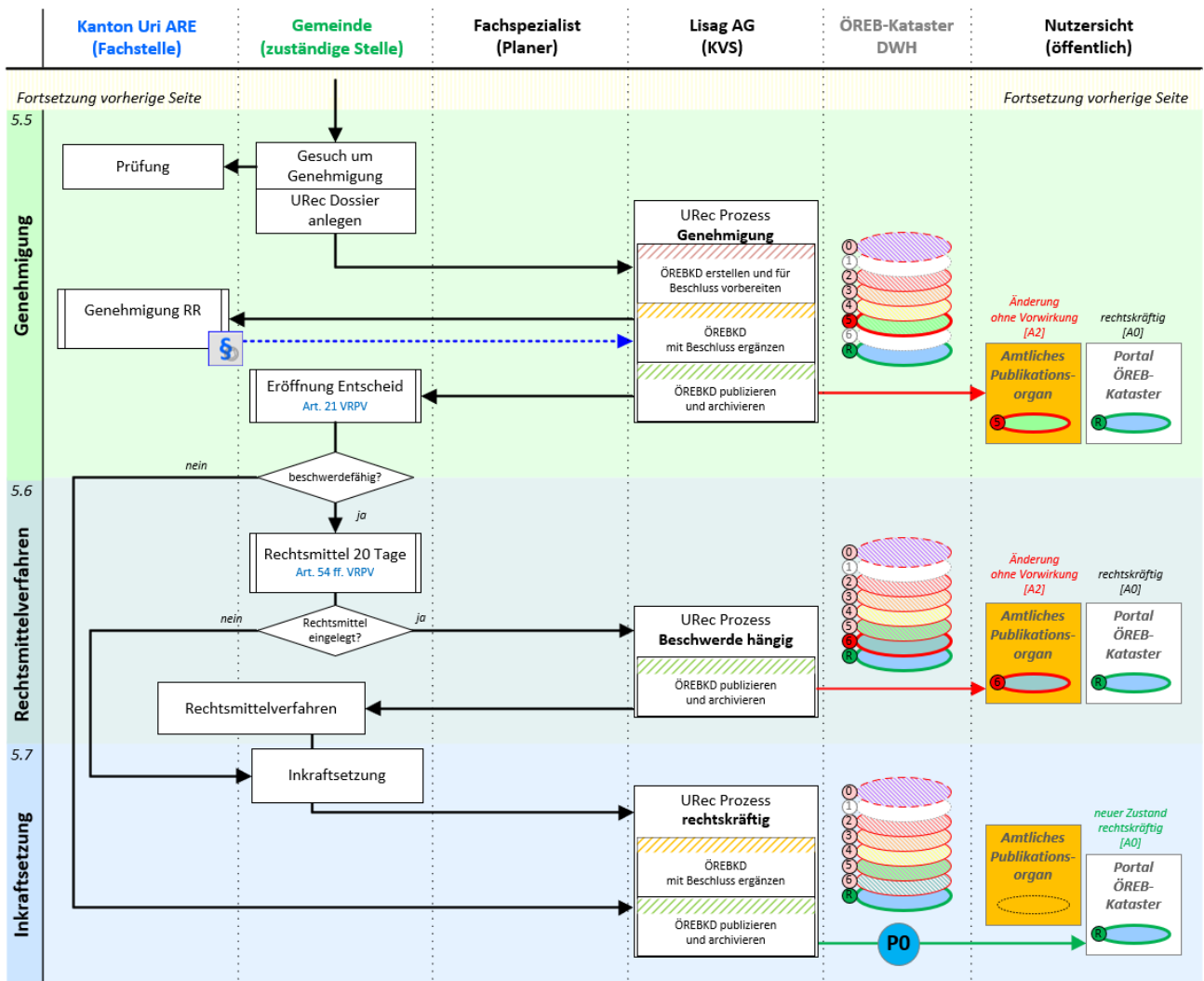





Abbildung 20: Ablaufschema des ÖREB-Verfahrens 5 – Gemeindliche Baulinien

4.6. PLANERISCHER GEWÄSSERSCHUTZ

A – GEOBASISDATEN

130	Gewässerschutzbereiche
131	Grundwasserschutzzonen
132	Grundwasserschutzareale


B – GESETZLICHE GRUNDLAGEN

	Bundesgesetz über den Schutz der Gewässer (Gewässerschutzgesetz, GSchG, SR 814.20)	Art. 19, 20, 21
	Gewässerschutzverordnung (GSchV, SR 814.201)	Art. 29, 30, Anhang 4
	Kantonales Umweltgesetz (KUG, RB 40.7011)	Art. 13-15

C – ZUSTÄNDIGE STELLE

	Amt für Umweltschutz (AfU), Kanton Uri
---	--

D – FACHSTELLEN

	Bundesamt für Umwelt (BAFU), Schweizerische Eidgenossenschaft
---	---

E – VERFAHREN

gemäss Art. 15 KUG (öffentlich-rechtliches Verfahren ohne Vorwirkung, Typ II)

F – RECHTSVORSCHRIFTEN

130 - RRB betreffend Einteilung in Gewässerschutzbereiche (gemäss Art. 13 Abs. 1 KUG)

131 - Schutzzonenreglement (gemäss Art. 14 Abs. 3 KUG) bzw.

132 - RRB betreffend Schutzarealausscheidung (gemäss Art. 13 Abs. 2 KUG)

G – BEREITSTELLUNG UND PUBLIKATION ÖREB-KATASTERDATEN
















Prozess	Rechtsstatus (Rechtsgrundlage Spezialgesetzgebung)	ÖREB-Katasterdaten In den ÖREB-Kataster aufzunehmende Daten:			Informationsfunktion (Zugangsregel)	Publikationsfunktion
		Typ	Dokument / Datenbestandteil	bereitzustellen durch		
6.0	Auftrag Einteilung Gewässerschutzbereiche (Art. 13 Abs. 1 KUG) Ausscheidung GWS-Areal (Art. 13 Abs. 2 KUG) Ausscheidung GWS-Zone (Art. 14 Abs. 1 KUG)		Auftrag Ausscheidung (RRB) [PDF]	AfU	A3	--
			Perimeter [ILI]	Lisag AG	A3	
6.3	Öffentliche Auflage (Art. 15 Abs. 1, 2 KUG)		Entwurf Rechtsvorschrift (Schutzreglement) [PDF] ²⁵	AfU	A2	
			Beschluss des RR über die öffentliche Auflage [PDF]	AfU	A2	
			Perimeter [ILI]	Lisag AG	A2	
			Geobasisdaten [ILI]	Lisag AG	A2	
6.5	Genehmigung (Art. 15 Abs. 3 KUG)		Schutzreglement (genehmigt) [PDF] ²⁶	AfU	A2	--
			Perimeter [ILI]	Lisag AG	A2	
			Geobasisdaten [ILI]	Lisag AG	A2	
6.6	Rechtsmittelverfahren (Art. 54 ff. VRPV)		Information über eingegangene Beschwerde	AfU	A2	--
6.7	rechtsgültig (Art. 15 Abs. 5 KUG)		Schutzreglement (genehmigt) [PDF] ²⁶	AfU	A0	
			<i>optional:</i>			
			▪ Rechtskraftbescheinigung [PDF]	(OG) ²⁷	A0	
			Perimeter [ILI]	Lisag AG	A0	
			Geobasisdaten [ILI]	Lisag AG	A0	

Tabelle 21: Relevante ÖREB-Katasterdaten des ÖREB-Verfahrens 6 – Planerischer Gewässerschutz

H – GEODATENMODELL

DM Planerischer Gewässerschutz_UR (KGDM)

²⁵ Bei Schutzzone entspricht dieses dem Schutzzone reglement gemäss Art. 14 Abs. 3 KUG; bei Gewässerschutzbereichen und Schutzarealen kann dieses im Beschluss über die öffentliche Auflage enthalten sein.

²⁶ Bei Schutzzone Schutzzone reglement gemäss Art. 14 Abs. 3 KUG, im Übrigen RRB zur Genehmigung der Planungen (Art. 15 Abs. 3 KUG).

²⁷ Im Bedarfsfalle von der KVS oder der zuständigen Stelle beim Obergericht anzufordern.

I – ERGÄNZENDE BESTIMMUNGEN

- (1) Im Dispositiv des RRA zur öffentlichen Auflage der Gewässerschutzbereiche, Grundwasserschutzzonen und -areale (Art. 15 Abs. 1 und 2 KUG) ist zusätzlich zur Bekanntgabe der öffentlichen Auflage im Amtsblatt aufzunehmen:

Die Lisag AG als für den Kataster verantwortliche Stelle wird beauftragt, die Gewässerschutzbereiche / die Grundwasserschutzzone / das Grundwasserschutzareal in Anwendung von Artikel 13 Absatz 1 PUG im Auflageportal des ÖREB-Katasters zu veröffentlichen. Die Lisag AG ist elektronisch mit diesem Beschluss zu bedienen (PDF-Datei).

- (2) Im Dispositiv des RRA zur Genehmigung der Gewässerschutzbereiche, der Schutzzone / des Schutzareals (Art. 15 Abs. 3 KUG) ist aufzunehmen:

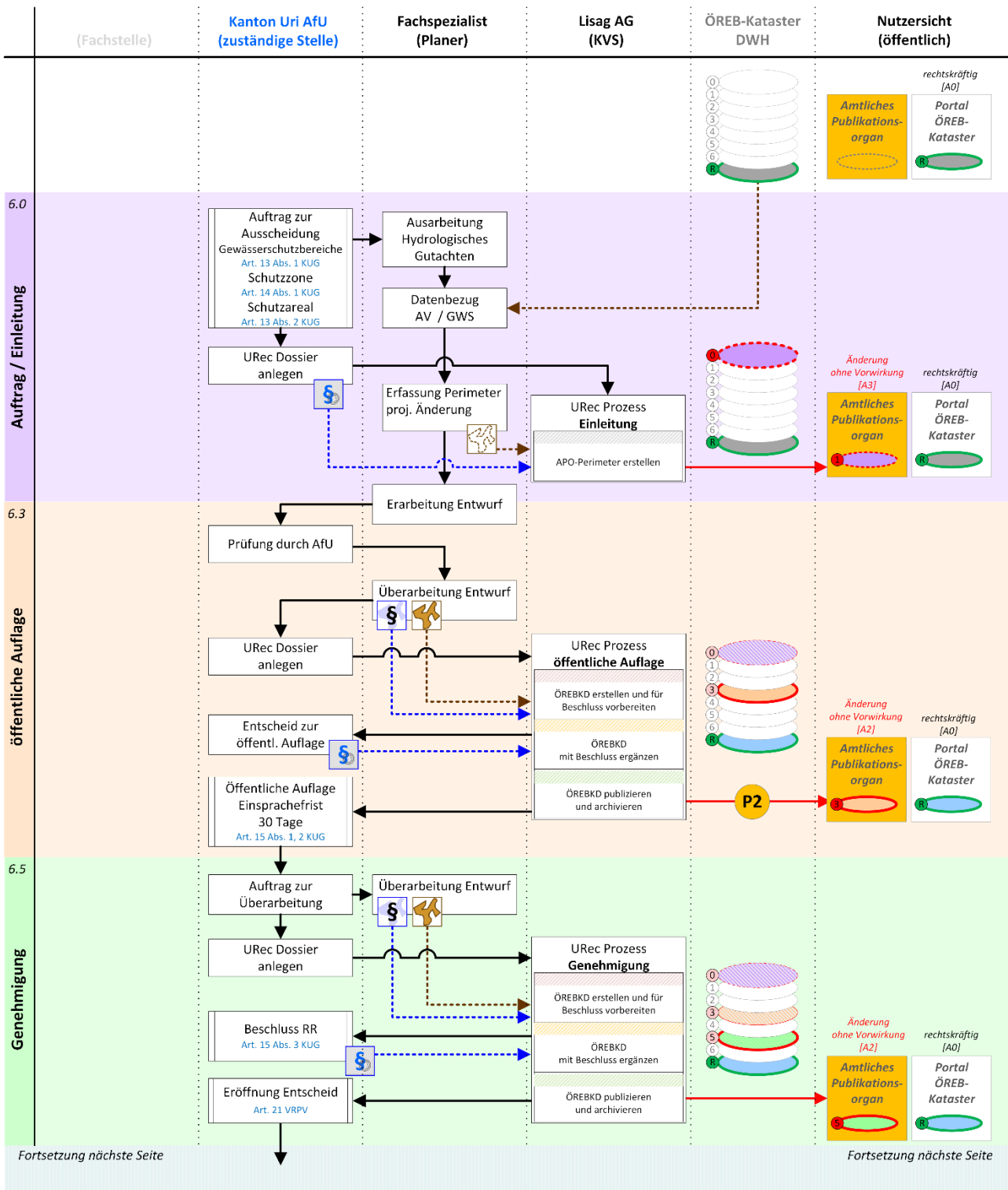
Fall A: ohne Beschwerdemöglichkeit:

Die Lisag AG als für den Kataster verantwortliche Stelle wird beauftragt, die genehmigten Gewässerschutzbereiche / die genehmigte Grundwasserschutzzone / das genehmigte Grundwasserschutzareal in Anwendung von Artikel 13 PUG Absatz 2 im ÖREB-Kataster zu veröffentlichen. Die Lisag AG ist elektronisch mit diesem Beschluss zu bedienen (PDF-Datei).

Fall B: mit Beschwerdemöglichkeit:

Die Lisag AG als für den Kataster verantwortliche Stelle wird beauftragt, die genehmigten Gewässerschutzbereiche / die genehmigte Grundwasserschutzzone / das genehmigte Grundwasserschutzareal in Anwendung von Artikel 13 PUG Absatz 2 im ÖREB-Kataster auf den Zeitpunkt des Eintritts der Rechtskraft zu veröffentlichen. Die Lisag AG ist elektronisch mit diesem Beschluss zu bedienen (PDF-Datei).

J – ABLAUFSCHEMA



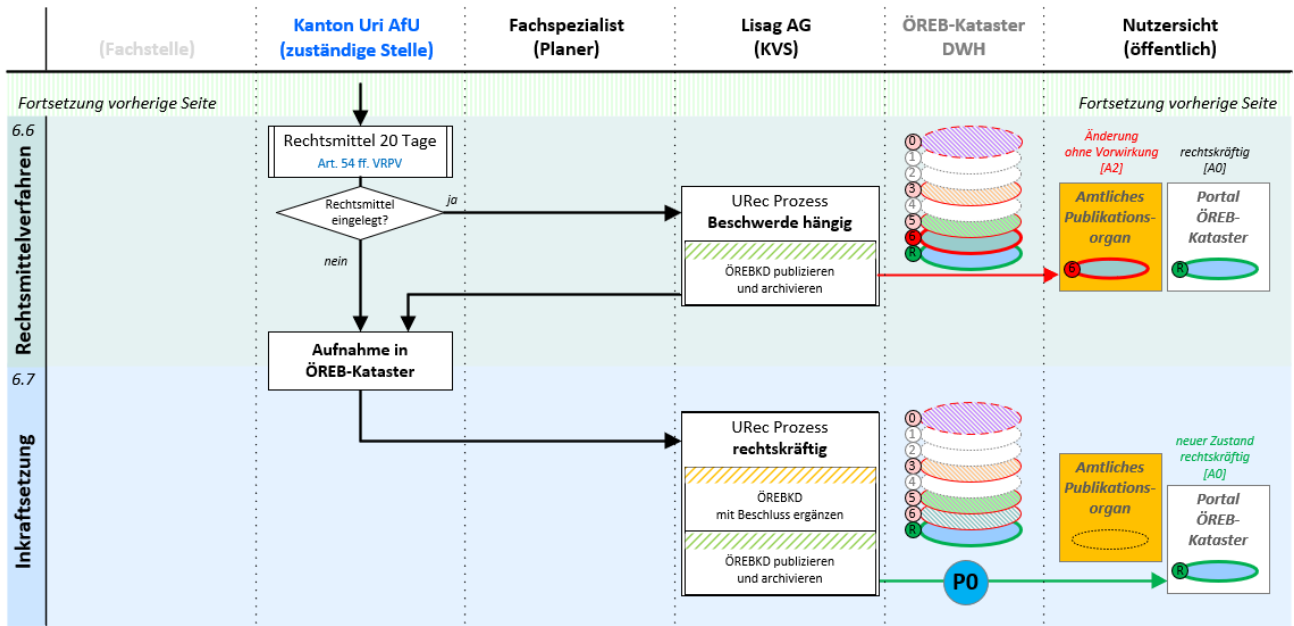





Tabelle 22: Ablaufschema des ÖREB-Verfahrens 6 – Planerischer Gewässerschutz

4.7. KATASTER DER BELASTETEN STANDORTE (Kbs)

A – GEOBASISDATEN

116 Kataster der belasteten Standorte


B – GESETZLICHE GRUNDLAGEN

	Bundesgesetz über den Umweltschutz (Umweltschutzgesetz, USG, SR 814.01)	Art. 32c
	Verordnung über die Sanierung von belasteten Standorten (Altlasten-Verordnung, AltIV, SR 814.680)	Art. 5
	Kantonales Umweltgesetz (KUG, RB 40.7011)	Art. 54

C – ZUSTÄNDIGE STELLE

	Amt für Umweltschutz (AfU), Kanton Uri
---	--

D – FACHSTELLEN

	Bundesamt für Umwelt (BAFU), Schweizerische Eidgenossenschaft
--	---

E – VERFAHREN

gemäss Art. 5 AltIV (beschränkt öffentlich-rechtliches Verfahren, Typ III)

F – RECHTSVORSCHRIFTEN

Katastereintrag, allenfalls auch mit Feststellungsverfügung AfU (gemäss Art. 5 Abs. 2 AltIV)

G – BEREITSTELLUNG UND PUBLIKATION ÖREB-KATASTERDATEN

Prozess	Rechtsstatus (Rechtsgrundlage Spezialgesetzgebung)	ÖREB-Katasterdaten In den ÖREB-Kataster aufzunehmende Daten:			Informations- funktion (Zugangs- regel)	Publika- tions- funktion
		Typ	Dokument / Datenbestandteil	bereitzustellen durch		
7.0	Auftrag Erstellung Kbs (Art. 54 Abs. 1 KUG)		Auftrag [PDF]	AfU	A4	--
			Perimeter [ILI]	AfU	A4	
7.3	Stellungnahme ²⁸ (Art. 5 Abs. 2 AltIV)		Entwurf Katastereintrag [PDF]	AfU	A4	-- ²⁹
			Perimeter [ILI]	AfU	A4	
			Geobasisdaten [ILI]	AfU	A4	
7.5	Feststellung (Art. 5 Abs. 2 AltIV)		Katastereintrag [PDF] ³⁰	AfU	A4	--
			Perimeter [ILI]	AfU	A4	
			Geobasisdaten [ILI]	AfU	A4	
7.6	Rechtsmittelverfahren (Art. 43 ff. VRPV)		Information über eingegangene Beschwerde	AfU	A4	--
7.7	rechtsgültig (Art. 54 Abs. 1 KUG)		Katastereintrag [PDF] ^{30 31}	AfU	A0	
			<i>optional:</i>			
			▪ Rechtskraftbescheinigung [PDF]	(OG) ³²	A0	
			Perimeter [ILI]	AfU	A0	
			Geobasisdaten [ILI]	AfU	A0	

Tabelle 23: Relevante ÖREB-Katasterdaten des ÖREB-Verfahrens 7– Kataster der belasteten Standorte

H – GEODATENMODELL

DM Belastete Standorte (MGDM)

I – ERGÄNZENDE BESTIMMUNGEN

keine

²⁸ Die Stellungnahme nach Art. 5 Abs. 2 AltIV ist i.d.R. nicht öffentlich.²⁹ Anstelle eines Publikationsverfahrens kommt es hier zu einem Stellungnahmeverfahren. Dem ÖREB-Kataster kommt bei diesem Stellungnahmeverfahren keine Publikationsfunktion zu.³⁰ Aus Fachapplikation Altlast4Web.³¹ Falls eine Feststellungsverfügung (Art. 5 Abs. 2 AltIV) ergangen ist, kann diese Optional auch in den Kataster aufgenommen werden.³² Im Bedarfsfalle von der KVS oder der zuständigen Stelle beim Obergericht anzufordern.

J – ABLAUFSCHEMA

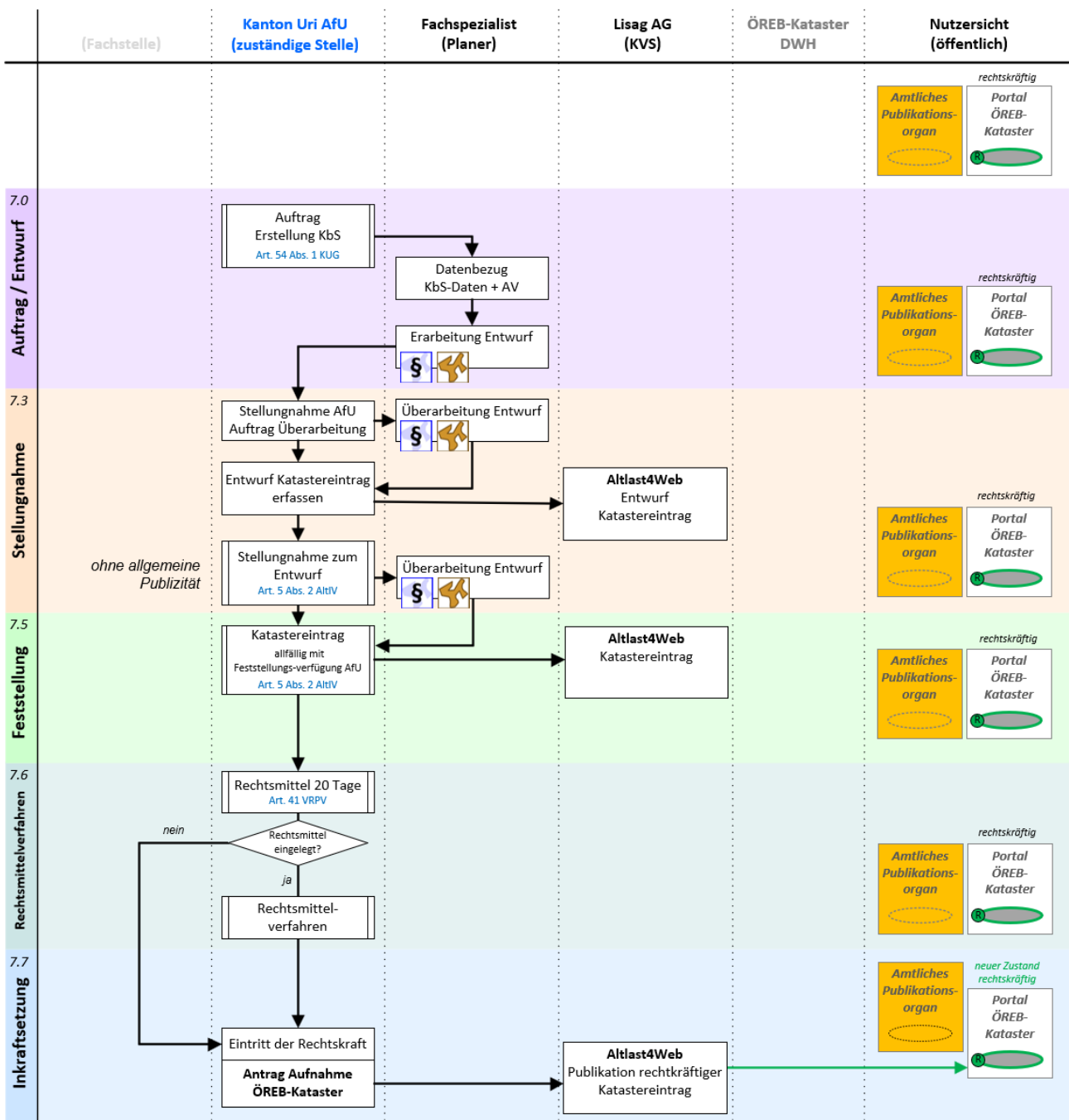




Tabelle 24: Ablaufschema des ÖREB-Verfahrens 7 – Kataster der belasteten Standorte

4.8. KANTONALE PLANUNGSZONEN

A – GEOBASISDATEN

76A Kantonale Planungszonen


B – GESETZLICHE GRUNDLAGEN

	Bundesgesetz über die Raumplanung (Raumplanungsgesetz, RPG, SR 700)	Art. 27
	Planungs- und Baugesetz (PBG, RB 40.1111)	Art. 56-59

C – ZUSTÄNDIGE STELLE

	Amt für Raumentwicklung (ARE), Kanton Uri
---	---

D – FACHSTELLEN

	Bundesamt für Raumentwicklung (ARE), Schweizerische Eidgenossenschaft
---	---

E – VERFAHREN

gemäss Art. 58 PBG (öffentlich-rechtliches Verfahren mit Vorwirkung, Typ I-s)

Die rechtliche Vorwirkung tritt unmittelbar mit der öffentlichen Auflage ein (Art. 59 Abs. 2 PBG).

F – RECHTSVORSCHRIFTEN

Provisorische kantonale Bau- und Nutzungsvorschriften gemäss Art. 57 Abs. 3 PBG

G – BEREITSTELLUNG UND PUBLIKATION ÖREB-KATASTERDATEN










Prozess	Rechtsstatus (Rechtsgrundlage Spezialgesetzgebung)	ÖREB-Katasterdaten			Informationsfunktion (Zugangsregel)	Publikationsfunktion
		Typ	Dokument / Datenbestandteil	bereitzustellen durch		
8.0	Auftrag			ARE	A3	--
8.3	Beschluss mit öffentlicher Auflage (Art. 12 Abs. 2, Art. 58 PBG)		Provisorische kantonale Bau- und Nutzungsvorschriften [PDF]	ARE	A1	
			Beschluss des RR über die Einrichtung einer Planungszone [PDF]	ARE	A1	
			Perimeter [ILI]	ARE	A1	
			Geobasisdaten [ILI]	ARE	A1	
8.6	Rechtsmittelverfahren		Information über eingegangene Beschwerde	ARE	A1	--
8.7	Eintritt Rechtskraft		Information über definitive Rechtskraft (automatisch aus 8.3, falls kein Rechtsmittel ergriffen wurde oder dieses definitiv abgewiesen wurde)	ARE	A0	
8.8	Verlängerung Rechtskraft		wie 8.3, zusätzlich: Beschluss des RR über die Verlängerung [PDF]	ARE	A0	
8.9	Aufhebung (durch Fristablauf)		Information über das Ende der Planungszone (Art. 59 Abs. 3 PBG) [PDF]	ARE	A0	

Tabelle 25: Relevante ÖREB-Katasterdaten des ÖREB-Verfahrens 8 – Kantonale Planungszone

H – GEODATENMODELL

DM Planungszone_UR (KGDM)

I – ERGÄNZENDE BESTIMMUNGEN

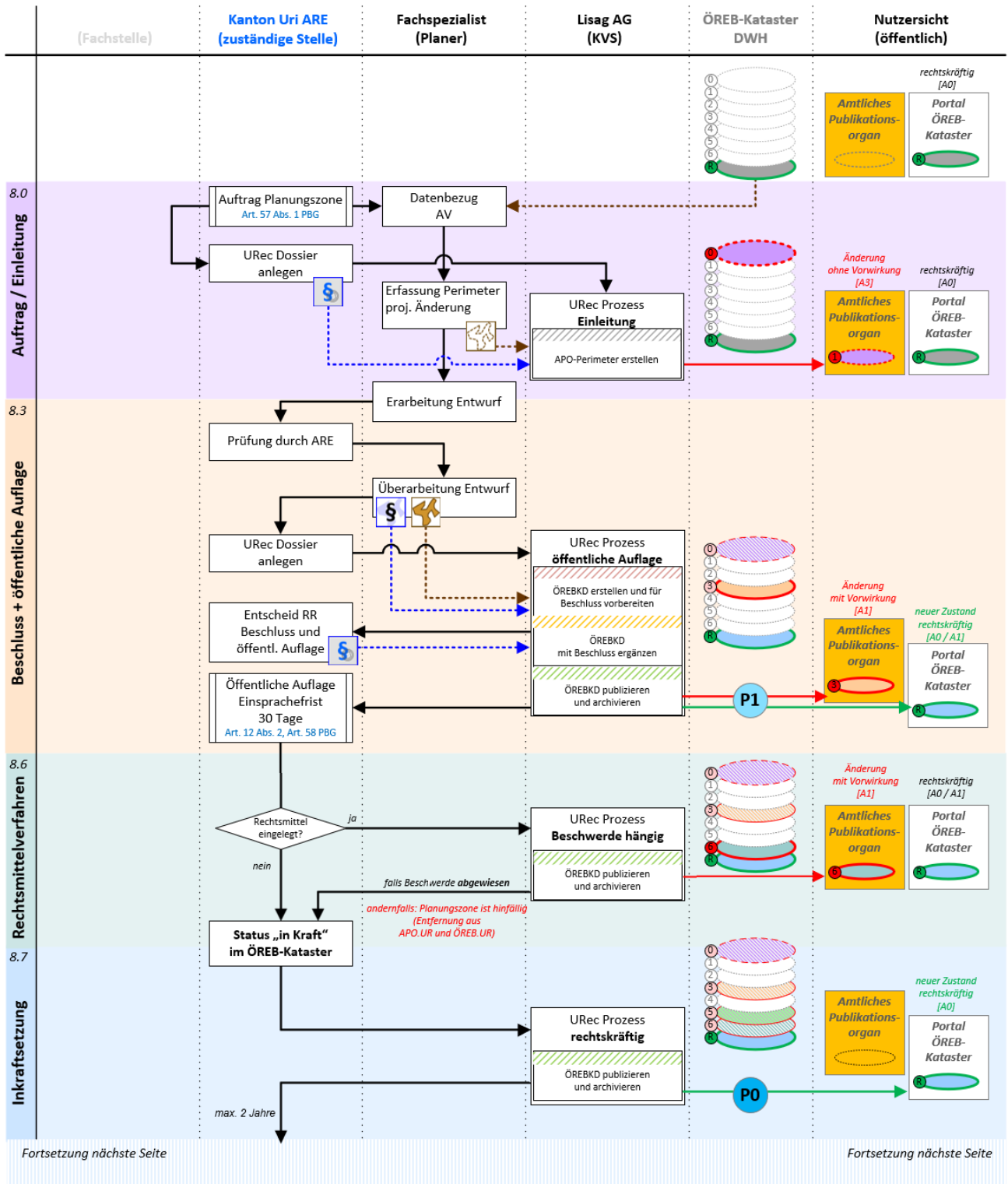
- (1) Im Dispositiv des RRA zur öffentlichen Auflage der kantonalen Planungszone (Art. 58 in Verbindung mit Art. 12 Abs. 2 PBG) ist zusätzlich zur Bekanntgabe der öffentlichen Auflage im Amtsblatt aufzunehmen:

Die Lisag AG als für den Kataster verantwortliche Stelle wird beauftragt, die Planungszone in Anwendung von Artikel 13 Absätze 1 und 2 PUG im Auflageportal des ÖREB-Katasters und im ÖREB-Kataster zu veröffentlichen. Die Lisag AG ist elektronisch mit diesem Beschluss zu bedienen (PDF-Datei).

- (2) Im Dispositiv des RRA zur Verlängerung der Rechtskraft der Planungszone sowie zur Aufhebung der Planungszone ist aufzunehmen:

Die Lisag AG als für den Kataster verantwortliche Stelle wird beauftragt, diesen Beschluss in Anwendung von Artikel 13 Absatz 2 PUG im ÖREB-Kataster zu veröffentlichen. Die Lisag AG ist elektronisch mit diesem Beschluss zu bedienen (PDF-Datei).

J – ABLAUFSCHEMA



Fortsetzung nächste Seite

Fortsetzung nächste Seite

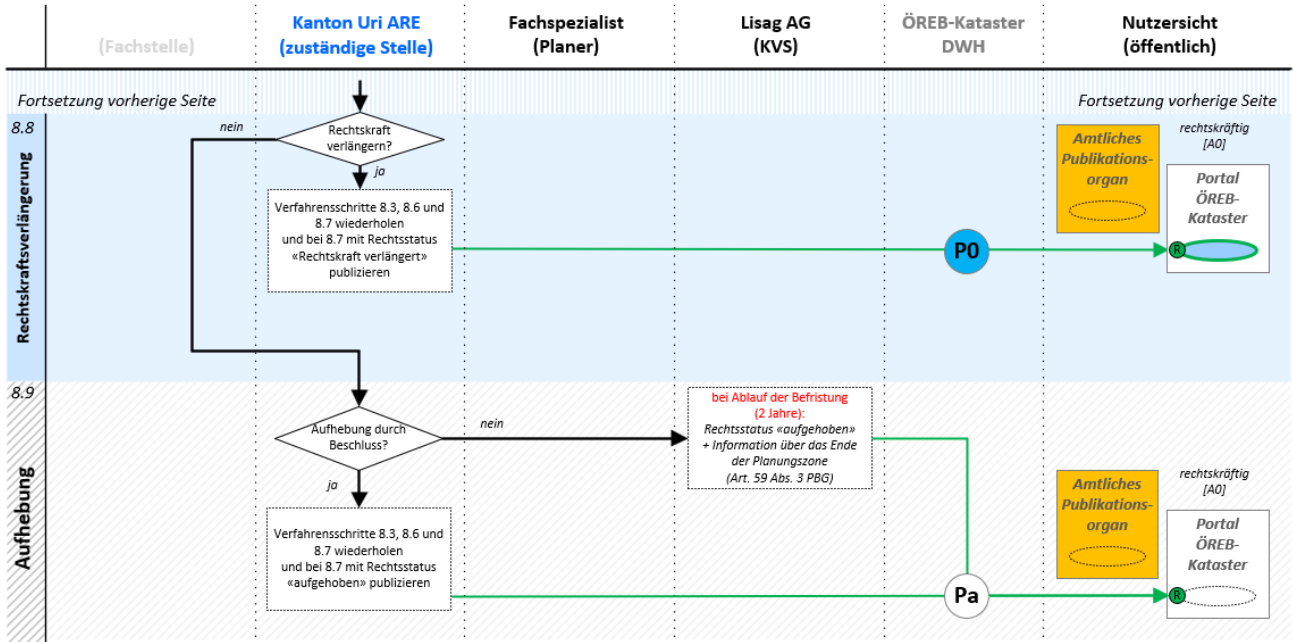


Abbildung 26: Ablaufschema des ÖREB-Verfahrens 8 – Kantonale Planungszonen

4.9. GEMEINDLICHE PLANUNGSZONEN

A – GEOBASISDATEN

76B Gemeindliche Planungszonen

B – GESETZLICHE GRUNDLAGEN



Bundesgesetz über die Raumplanung (Raumplanungsgesetz, RPG, SR 700)

Art. 27



Planungs- und Baugesetz (PBG, RB 40.1111)

Art. 56-59

C – ZUSTÄNDIGE STELLE



Gemeinde

D – FACHSTELLEN



Amt für Raumentwicklung (ARE), Kanton Uri



Bundesamt für Raumentwicklung (ARE), Schweizerische Eidgenossenschaft

E – VERFAHREN

gemäss Art. 58 PBG (öffentlich-rechtliches Verfahren mit Vorwirkung, Typ I-s)

Die rechtliche Vorwirkung tritt unmittelbar mit der öffentlichen Auflage ein (Art. 59 Abs. 2 PBG).

F – RECHTSVORSCHRIFTEN

Provisorische gemeindliche Bau- und Nutzungsvorschriften gemäss Art. 57 Abs. 3 PBG

G – BEREITSTELLUNG UND PUBLIKATION ÖREB-KATASTERDATEN










Prozess	Rechtsstatus (Rechtsgrundlage Spezialgesetzgebung)	ÖREB-Katasterdaten			Informationsfunktion (Zugangsregel)	Publikationsfunktion
		Typ	Dokument / Datenbestandteil	bereitzustellen durch		
9.0	Auftrag			Gemeinde	A3	--
9.3	Beschluss mit öffentlicher Auflage (Art. 43 Abs. 1, Art. 58 PBG)		Provisorische kantonale Bau- und Nutzungsvorschriften [PDF]	Gemeinde	A1	
			Beschluss des GR über die Einrichtung einer Planungszone [PDF]	Gemeinde	A1	
			Perimeter [ILI]	Gemeinde	A1	
			Geobasisdaten [ILI]	Gemeinde	A1	
9.6	Rechtsmittelverfahren		Information über eingegangene Beschwerde	ARE	A1	--
9.7	Eintritt Rechtskraft		Information über definitive Rechtskraft (automatisch aus 9.3, falls kein Rechtsmittel ergriffen wurde oder dieses definitiv abgewiesen wurde)	Gemeinde	A0	
9.8	Verlängerung Rechtskraft (Art. 59 Abs. 3 PBG)		wie 9.3, zusätzlich: Beschluss des RR über die Verlängerung [PDF]	ARE	A0	
8.9	Aufhebung (durch Fristablauf)		Information über das Ende der Planungszone (Art. 59 Abs. 3 PBG) [PDF]	ARE	A0	

Tabelle 27: Relevante ÖREB-Katasterdaten des ÖREB-Verfahrens 9 – Gemeindliche Planungszone

H – GEODATENMODELL

DM Planungszone_UR (KGDM)

I – ERGÄNZENDE BESTIMMUNGEN

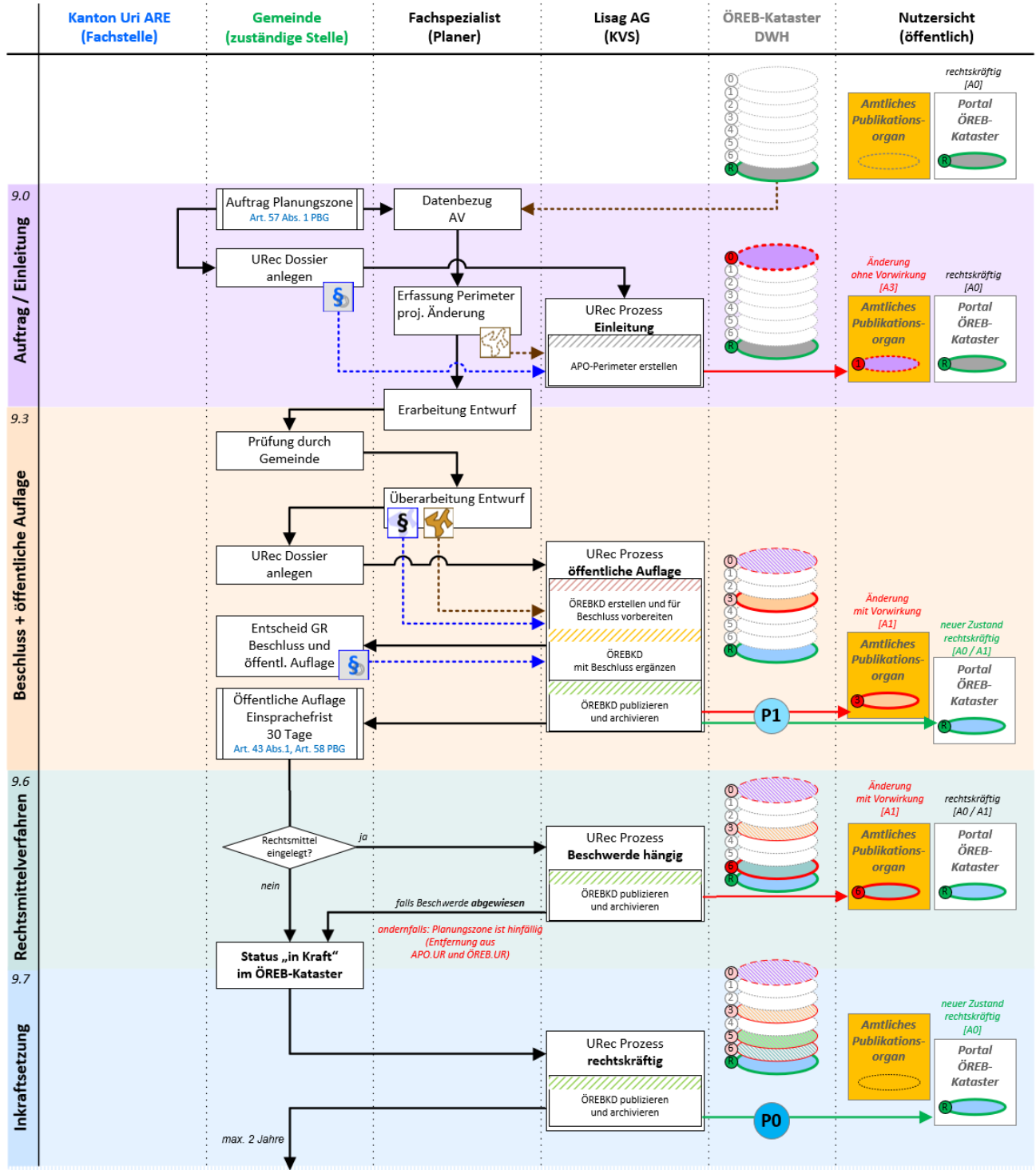
- (1) Im Dispositiv des Gemeinderatsbeschlusses zur öffentlichen Auflage der Planungszone (analog Art. 43 PBG) ist zusätzlich zur Bekanntgabe der öffentlichen Auflage im Amtsblatt aufzunehmen:

Die Lisag AG als für den Kataster verantwortliche Stelle wird beauftragt, die Planungszone in Anwendung von Artikel 13 Absätze 1 und 2 PUG im Auflageportal des ÖREB-Katasters und im ÖREB-Kataster zu veröffentlichen. Die Lisag AG ist elektronisch mit diesem Beschluss zu bedienen (PDF-Datei).

- (2) Im Dispositiv des RRA zur Verlängerung der Rechtskraft der Planungszone sowie zur Aufhebung der Planungszone ist aufzunehmen:

Die Lisag AG als für den Kataster verantwortliche Stelle wird beauftragt, diesen Beschluss in Anwendung von Artikel 13 Absatz 2 PUG im ÖREB-Kataster zu veröffentlichen. Die Lisag AG ist elektronisch mit diesem Beschluss zu bedienen (PDF-Datei).

J – ABLAUFSCHEMA



Fortsetzung nächste Seite

Fortsetzung nächste Seite

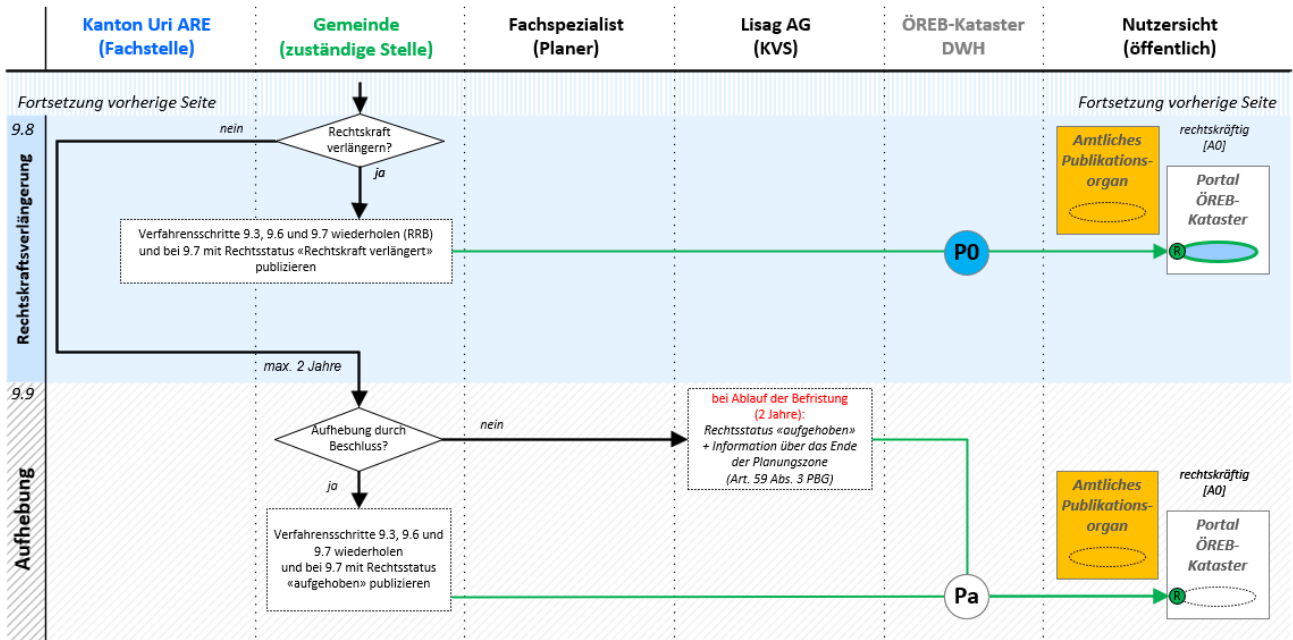



Abbildung 28: Ablaufschema des ÖREB-Verfahrens 9– Gemeindliche Planungszonen

4.10. WALDRESERVATE


A – GEOBASISDATEN

160 Waldreservate


B – GESETZLICHE GRUNDLAGEN

	Bundesgesetz über den Wald (Waldgesetz, WaG, SR 921.0)	Art. 20 Abs. 4
	Verordnung über den Wald (Waldverordnung, WaV, SR 921.01)	Art. 41
	Kantonale Waldverordnung (KWV; RB 40.2111)	Art. 26

C – ZUSTÄNDIGE STELLE

	Amt für Forst und Jagd (AFJ), Kanton Uri
---	--

D – FACHSTELLEN

	Bundesamt für Umwelt (BAFU), Schweizerische Eidgenossenschaft
---	---









E – VERFAHREN

gemäss Art. 26 KWV (beschränkt öffentlich-rechtliches Verfahren, Typ III)

F – RECHTSVORSCHRIFTEN

Vereinbarung/Verfügung Waldreservat, RRB Waldreservat, Schutzreglement Waldreservat

G – BEREITSTELLUNG UND PUBLIKATION ÖREB-KATASTERDATEN

Prozess	Rechtsstatus (Rechtsgrundlage Spezialgesetzgebung)	ÖREB-Katasterdaten In den ÖREB-Kataster aufzunehmende Daten:			Informationsfunktion (Zugangsregel)	Publikationsfunktion
		Typ	Dokument / Datenbestandteil	bereitzustellen durch		
10.0	Auftrag Ausscheidung Waldreservat (Art. 26 KWV)		Auftrag [PDF]	AFJ	A4	--
			Perimeter [ILI]	Lisag AG	A4	
10.3	Stellungnahme ³³		Entwurf Vereinbarung / Verfügung / Schutzreglement [PDF]	AFJ	A4	-- ³⁴
			Perimeter [ILI]	Lisag AG	A4	
			Geobasisdaten [ILI]	Lisag AG	A4	
10.5	Genehmigung (Art. 26 KWV)		Regierungsratsbeschluss zur Genehmigung / Erlass Schutzreglement [PDF]	AFJ	A4	--
			Perimeter [ILI]	Lisag AG	A4	
			Geobasisdaten [ILI]	Lisag AG	A4	

³³ im Rahmen der „engen Zusammenarbeit mit dem Waldeigentümer“ (Art. 26 KWV)

³⁴ Anstelle eines Publikationsverfahrens kommt es hier zu einem Stellungnahmeverfahren. Dem ÖREB-Kataster kommt bei diesem Stellungnahmeverfahren keine Publikationsfunktion zu.






Prozess	Rechtsstatus (Rechtsgrundlage Spezialgesetzgebung)	ÖREB-Katasterdaten			Informationsfunktion (Zugangsregel)	Publikationsfunktion	
		Typ	Dokument / Datenbestandteil	bereitzustellen durch			
10.6	Rechtsmittelverfahren (Art. 54 ff. VRPV)		Information über eingegangene Beschwerde	AFJ	A4	--	
10.7	rechtsgültig (Art. 26 KWV)		Vereinbarung / Verfügung / RRB [PDF]	AFJ	A0		
		<i>optional:</i>					
			▪ Rechtskraftbescheinigung [PDF]	(OG) ³⁵	A0		
			Perimeter [ILI]	Lisag AG	A0		
			Geobasisdaten [ILI]	Lisag AG	A0		

Tabelle 29: Relevante ÖREB-Katasterdaten des ÖREB-Verfahrens 10 – Waldreservate

H – GEODATENMODELL

DM Waldreservate_UR (KGDM)

I – ERGÄNZENDE BESTIMMUNGEN

(1) Im Dispositiv des Regierungsratsbeschlusses zur Ausscheidung des Waldreservats ist aufzunehmen:

Fall A: ohne Beschwerdemöglichkeit:

Die Lisag AG als für den Kataster verantwortliche Stelle wird beauftragt, das genehmigte Waldreservat in Anwendung von Artikel 13 PUG Absatz 2 im ÖREB-Kataster zu veröffentlichen. Die Lisag AG ist elektronisch mit diesem Beschluss zu bedienen (PDF-Datei).

Fall B: mit Beschwerdemöglichkeit:

Die Lisag AG als für den Kataster verantwortliche Stelle wird beauftragt, das genehmigte Waldreservat in Anwendung von Artikel 13 PUG Absatz 2 im ÖREB-Kataster auf den Zeitpunkt des Eintritts der Rechtskraft zu veröffentlichen. Die Lisag AG ist elektronisch mit diesem Beschluss zu bedienen (PDF-Datei).

³⁵ Im Bedarfsfalle von der KVS oder der zuständigen Stelle beim Obergericht anzufordern.

J – ABLAUFSCHEMA

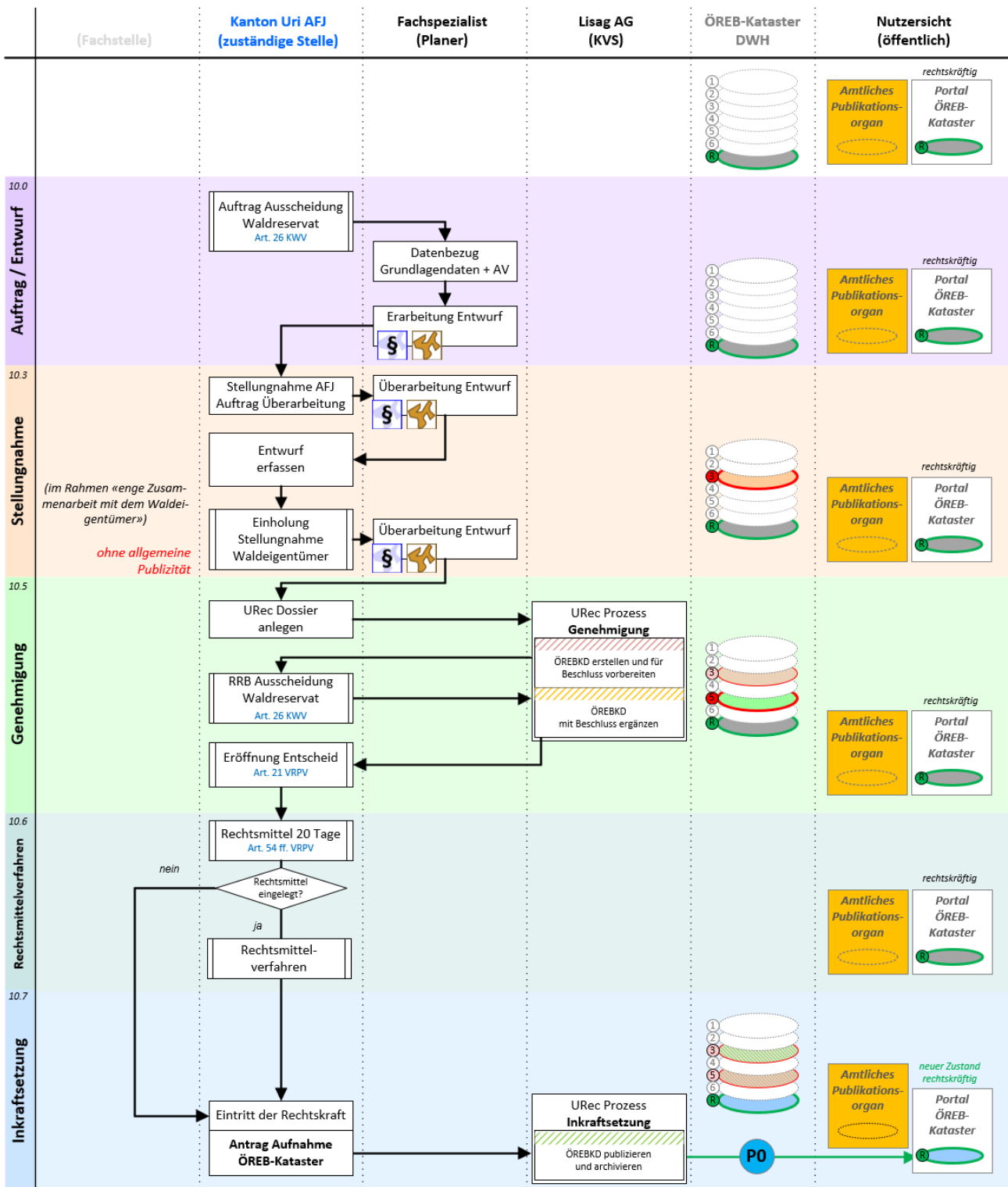


Abbildung 30: Ablaufschema des ÖREB-Verfahrens 10– Waldreservate

4.11. BAUSPERREN

A – GEOBASISDATEN

19-UR Bausperren

B – GESETZLICHE GRUNDLAGEN



Planungs- und Baugesetz (PBG, RB 40.1111)

Art. 60-63

C – ZUSTÄNDIGE STELLE



Gemeinde

D – FACHSTELLEN



Amt für Raumentwicklung (ARE), Kanton Uri

E – VERFAHREN

gemäss Art. 62 PBG (öffentlich-rechtliches Verfahren mit Vorwirkung, Typ I-s)

Die rechtliche Vorwirkung tritt unmittelbar mit der öffentlichen Auflage ein (Art. 62 Abs. 3 PBG).

F – RECHTSVORSCHRIFTEN

Verfügung mit Bezeichnung von Gemeinde, voraussichtlicher Dauer der Sperre, Zweck und betroffenes Gebiet (gemäss Art. 62 Abs. 1 PBG)

G – BEREITSTELLUNG UND PUBLIKATION ÖREB-KATASTERDATEN









Prozess	Rechtsstatus (Rechtsgrundlage Spezialgesetzgebung)	ÖREB-Katasterdaten			Informationsfunktion (Zugangsregel)	Publikationsfunktion
		Typ	Dokument / Datenbestandteil	bereitzustellen durch		
11.0	Auftrag / Einleitung			Gemeinde	A3	--
11.3	Verfügung + amtliche Publikation (Art. 62 Abs. 1, 3 PBG)		Verfügung [PDF]	Gemeinde	A1	
			Perimeter [ILI]	Gemeinde	A1	
			Geobasisdaten [ILI]	Gemeinde	A1	
11.6	Rechtsmittelverfahren		Information über eingegangene Beschwerde	ARE	A1	--
11.7	Eintritt Rechtskraft		Information über definitive Rechtskraft (automatisch aus 11.3, falls kein Rechtsmittel ergriffen wurde oder dieses definitiv abgewiesen wurde)	Gemeinde	A0	
11.8	Verlängerung Rechtskraft (Art. 62 Abs. 2 PBG)		wie 11.3, zusätzlich: Beschluss des RR über die Verlängerung [PDF]	ARE	A0	
11.9	Aufhebung (durch Fristablauf)		Information über das Ende der Bausperre (Art. 63 Abs. 4 PBG) [PDF]	ARE	A0	

Tabelle 31: Relevante ÖREB-Katasterdaten des ÖREB-Verfahrens 11 –Bausperren

H – GEODATENMODELL

DM Bausperren_UR (KGDM)

I – ERGÄNZENDE BESTIMMUNGEN

- (1) Im Dispositiv der Verfügung der Bausperre (Art. 62 Abs. 1 PBG) ist zusätzlich zur Veröffentlichung im Amtsblatt aufzunehmen:

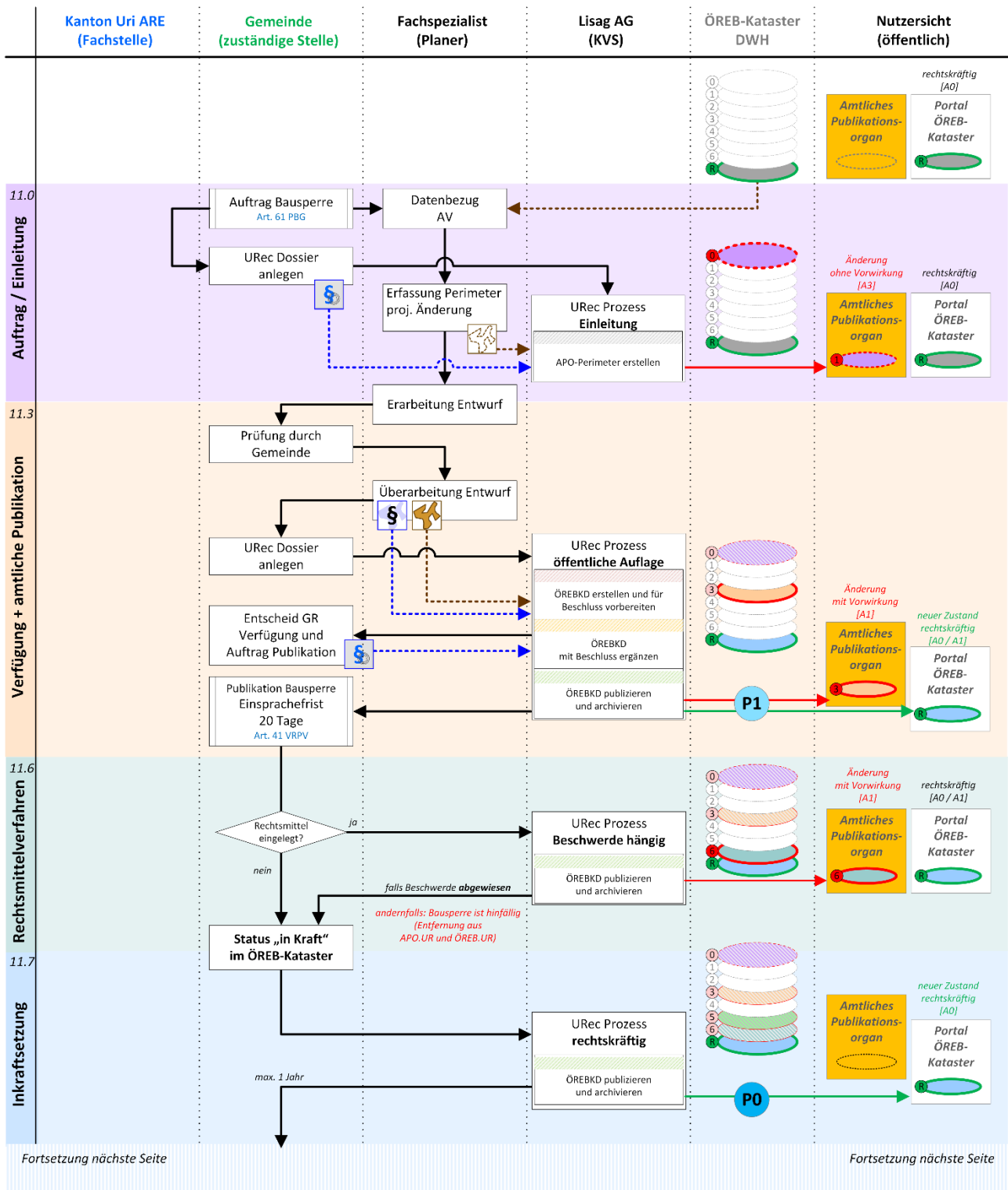
Die Lisag AG als für den Kataster verantwortliche Stelle wird beauftragt, die Bausperre in Anwendung von Artikel 13 Absätze 1 und 2 PUG im Auflageportal des ÖREB-Katasters und im ÖREB-Kataster zu veröffentlichen. Die Lisag AG ist elektronisch mit der Verfügung zu bedienen (PDF-Datei).

- (2) Im Dispositiv des RRA zur Verlängerung der Rechtskraft der Bausperre sowie zur Aufhebung der Bausperre ist aufzunehmen:

Die Lisag AG als für den Kataster verantwortliche Stelle wird beauftragt, diesen Beschluss / diese Verfügung in Anwendung von Artikel 13 Absatz 2 PUG im ÖREB-Kataster zu veröffentlichen. Die Lisag AG ist elektronisch mit diesem Beschluss zu bedienen (PDF-Datei).

- (3) Ziffer (2) gilt sinngemäss auch für die Bekanntgabe des Endes der Bausperre (Art. 63 Abs. 4 PBG):

J – ABLAUFSCHEMA



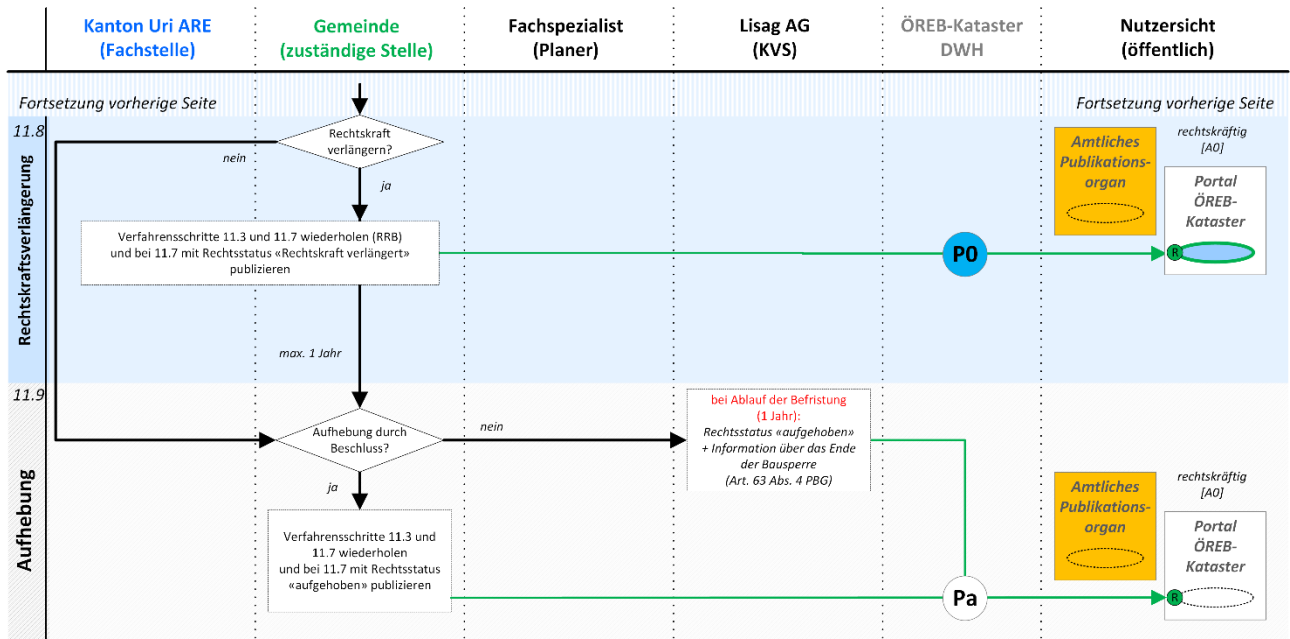


Abbildung 32: Ablaufschema des ÖREB-Verfahrens 11– Bausperren

4.12. KANTONALE SCHUTZMASSNAHMEN

Schutzmassnahmen zu Schutzobjekten nationaler und regionaler Bedeutung, die aufgrund von Vorgaben des Richtplans im Rahmen der gemeindlichen Nutzungsplanung zu erlassen sind, siehe Verfahren der gemeindlichen Nutzungsplanung (→ 4.2)

Nachfolgendes Verfahren gilt für jene Schutzmassnahmen zu Schutzobjekten nationaler und regionaler Bedeutung, die mittels separater Schutzreglemente erlassen werden, die im Urner Rechtsbuch unter RB 10.51XX aufgenommen werden.

A – GEOBASISDATEN

65-UR Schutzmassnahmen für Natur- und Landschaftsschutzobjekte nationaler und regionaler Bedeutung

67-UR Schutzmassnahmen für Kultur- und Denkmalschutzobjekte nationaler und regionaler Bedeutung

B – GESETZLICHE GRUNDLAGEN



Gesetz über den Natur- und Heimatschutz (RB 10.5101)

Art. 13, 20

C – ZUSTÄNDIGE STELLE



Amt für Raumentwicklung (ARE), Kanton Uri

E – VERFAHREN

gemäss Art. 11 Gesetz über den Natur- und Heimatschutz (öffentlich-rechtliches Verfahren ohne Vorwirkung, Typ II)

F – RECHTSVORSCHRIFTEN

Kantonales Schutzreglement gemäss Art. 5 Gesetz über den Natur- und Heimatschutz

G – BEREITSTELLUNG UND PUBLIKATION ÖREB-KATASTERDATEN



















Prozess	Rechtsstatus (Rechtsgrundlage Spezialgesetzgebung)	ÖREB-Katasterdaten			Informations- funktion (Zugangs- regel)	Publika- tions- funktion	
		Typ	Dokument / Datenbestandteil	bereitzustellen durch			
12.0	Auftrag / Einleitung (Art. 10,11 Gesetz über den Natur- und Heimatschutz)		Auftrag über den Erlass von Schutzmassnahmen (z.B. Bezeichnung von Schutzobjekten aus dem kantonalen Schutzinventar, für die Massnahmen zu erlassen sind) [PDF]	ARE	A3	--	
			Perimeter [ILI]	Lisag AG	A3		
12.3	Öffentliche Auflage (Art. 11 Gesetz über den Natur- und Hei- matschutz i.Vb. Art. 55 Abs. 1 PBG)		Kantonales Schutzreglement (Entwurf) [PDF]	ARE	A2	P2	
			Erläuternder Bericht [PDF]	ARE	A2		
			Beschluss des RR über die öffentliche Auflage [PDF]	ARE	A2		
			Perimeter [ILI]	Lisag AG	A2		
			Geobasisdaten [ILI]	Lisag AG	A2		
12.5	Genehmigung (Art. 11 Gesetz über den Natur- und Hei- matschutz i.Vb. Art. 55 Abs. 3 PBG)		Kantonales Schutzreglement (genehmigt) [PDF]	ARE	A2	--	
			Beschluss des RR über die Genehmigung [PDF]	ARE	A2		
			Erläuternder Bericht [PDF]	ARE	A2		
			Perimeter [ILI]	Lisag AG	A2		
			Geobasisdaten [ILI]	Lisag AG	A2		
12.6	Rechtsmittelverfahren (Art. 54 ff. VRPV)		Information über eingegangene Beschwerde	ARE	A2	--	
12.7	rechtsgültig (Art. 11 Gesetz über den Natur- und Hei- matschutz)		Kantonales Schutzreglement (in Kraft) [PDF]	ARE	A0	P0	
		<i>mindestens eines der folgenden Dokumente:</i>					
			▪ Beschluss des RR über die Inkraftsetzung [PDF] ³⁶	ARE	A0		
			▪ Beschluss des RR über die Genehmigung [PDF]	ARE	A0		
			▪ Rechtskraftbescheinigung [PDF]	(OG) ³⁷	A0		
			Perimeter [ILI]	Lisag AG	A0		
	Geobasisdaten [ILI]	Lisag AG	A0				

Tabelle 33: Relevante ÖREB-Katasterdaten des ÖREB-Verfahrens 12 – Kantonale Schutzmassnahmen

H – GEODATENMODELL

DM Schutzmassnahmen_UR (KGDM)

³⁶ Sofern vorhanden, ist der Inkraftsetzungsbeschluss in jedem Fall beizubringen.³⁷ Im Bedarfsfalle von der KVS oder der zuständigen Stelle beim Obergericht anzufordern.

I – ERGÄNZENDE BESTIMMUNGEN

- (1) Im Dispositiv des Regierungsratsantrags (RRA) zur öffentlichen Auflage der Schutzmassnahmen (Art. 11 Gesetz über den Natur- und Heimatschutz) ist zusätzlich zur Bekanntgabe der öffentlichen Auflage im Amtsblatt aufzunehmen:

Die Lisag AG als für den Kataster verantwortliche Stelle wird beauftragt, die Schutzmassnahmen in Anwendung von Artikel 13 Absatz 1 PUG im Auflageportal des ÖREB-Katasters zu veröffentlichen. Die Lisag AG ist elektronisch mit diesem Beschluss zu bedienen (PDF-Datei).

- (2) Im Dispositiv des RRA zur Genehmigung der Schutzmassnahmen (Art. 11 Gesetz über den Natur- und Heimatschutz) ist aufzunehmen:

Fall A: ohne Beschwerdemöglichkeit:

Die Lisag AG als für den Kataster verantwortliche Stelle wird beauftragt, die genehmigten Schutzmassnahmen in Anwendung von Artikel 13 PUG Absatz 2 im ÖREB-Kataster zu veröffentlichen. Die Lisag AG ist elektronisch mit diesem Beschluss zu bedienen (PDF-Datei).

Fall B: mit Beschwerdemöglichkeit:

Die Lisag AG als für den Kataster verantwortliche Stelle wird beauftragt, die genehmigten Schutzmassnahmen in Anwendung von Artikel 13 PUG Absatz 2 im ÖREB-Kataster auf den Zeitpunkt des Eintritts der Rechtskraft zu veröffentlichen. Die Lisag AG ist elektronisch mit diesem Beschluss zu bedienen (PDF-Datei).

J – ABLAUFSCHEMA

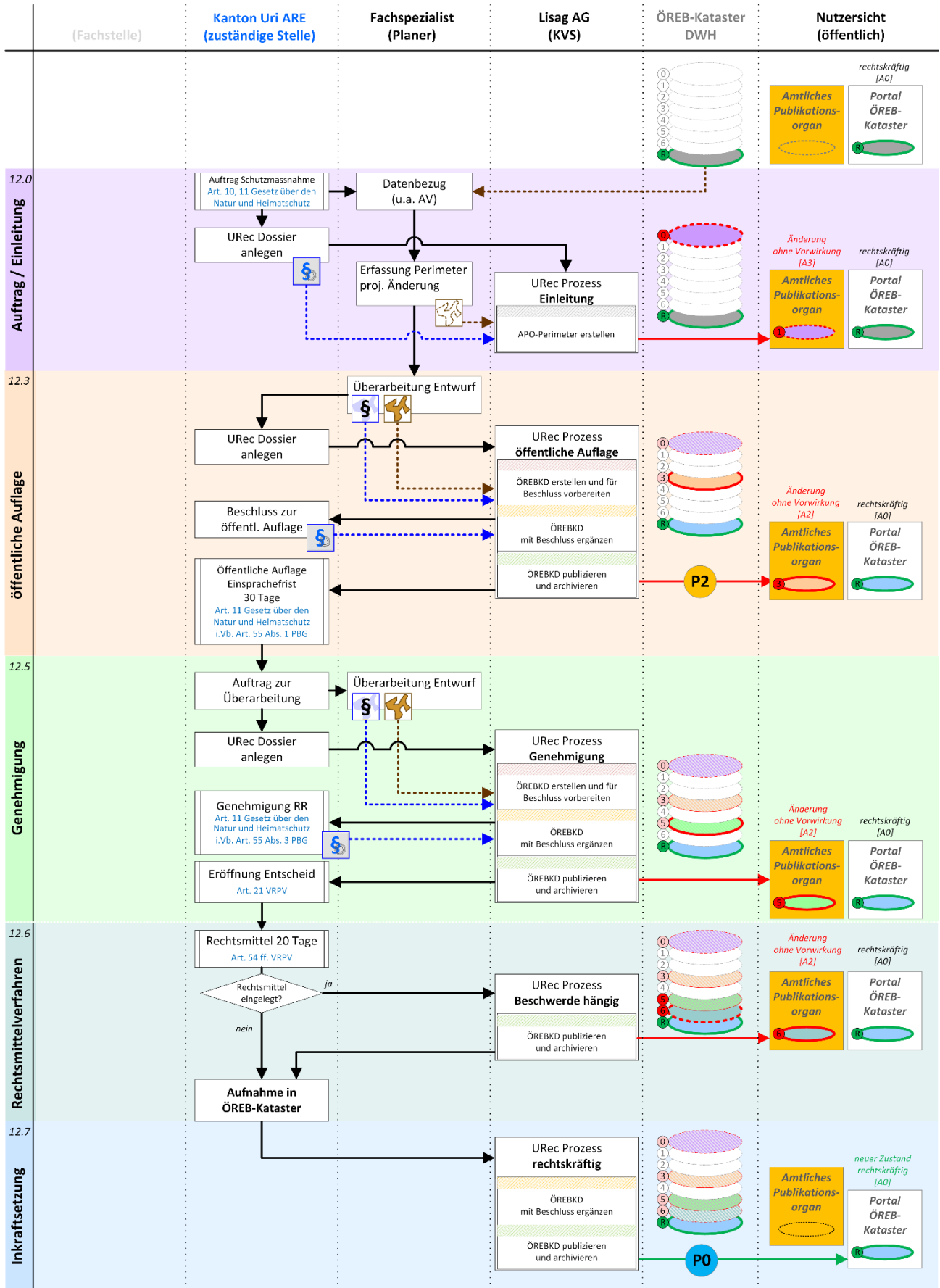


Abbildung 34: Ablaufschema des ÖREB-Verfahrens 12 – Kantonale Schutzmassnahmen

5. Aufhebung bisherigen Rechts

Die Weisungen vom 15. März 2022 über den Kataster der öffentlich-rechtlichen Eigentumsbeschränkungen werden aufgehoben.

6. Inkrafttreten

Diese Weisungen treten auf den 1. April 2024 in Kraft.

Im Namen des Regierungsrats

Der Landammann:

Urs Janett

Der Kanzleidirektor:

Roman Balli

ANHANG 1: Abkürzungen

AFJ	Amt für Forst und Jagd, Kanton Uri
AfU	Amt für Umweltschutz, Kanton Uri
Altlast4Web	Applikation zur Verwaltung des Katasters der belasteten Standorte
AltIV	Verordnung über die Sanierung von belasteten Standorten (Altlasten-Verordnung, SR 814.680)
APO	Amtliches Publikationsorgan
APO.UR	Portal des amtlichen Publikationsorgans zum ÖREB-Kataster, www.oereb.ur.ch/aufgabe
ARE ⁽¹⁾	Amt für Raumentwicklung, Kanton Uri
ARE ⁽²⁾	Bundesamt für Raumentwicklung, Schweizerische Eidgenossenschaft
ASTRA	Bundesamt für Strassen, Schweizerische Eidgenossenschaft
AV	amtliche Vermessung
BAFU	Bundesamt für Umwelt, Schweizerische Eidgenossenschaft
BAV	Bundesamt für Verkehr, Schweizerische Eidgenossenschaft
BAZL	Bundesamt für zivile Luftfahrt, Schweizerische Eidgenossenschaft
BD	Baudirektion, Kanton Uri
BD-DS	Direktionssekretariat der Baudirektion, Kanton Uri
BFE	Bundesamt für Energie, Schweizerische Eidgenossenschaft
BL	Baulinie(n)
BO	Bauordnung (Rechtsvorschrift gemäss Art. 17 PBG)
BV	Bundesverfassung der Schweizerischen Eidgenossenschaft (SR 101)
DDM	Darstellungsmodell
DM	Datenmodell
DWH	Data-Warehouse
GDM	Geodatenmodell
GEO.UR	Portal des GIS Uri, www.geo.ur.ch
GeoIG	Bundesgesetz über Geoinformation (Geoinformationsgesetz, SR 510.62)
GeoIV	Verordnung über Geoinformation (Geoinformationsverordnung, SR 510.620)
GIS	Geoinformationssystem
GR	Gemeinderat
GRB	Gemeinderatsbeschluss
GSchG	Bundesgesetz über den Schutz der Gewässer (Gewässerschutzgesetz, SR 814.20)
GSchV	Gewässerschutzverordnung (SR 814.201)
GV	Gemeindeversammlung
GWS	Grundwasserschutz
ID	Identifikator
ILI	Interlis-Datei, Dateiformat
KbS	Kataster der belasteten Standorte
KGDM	Kantonales Geodatenmodell
kGeoIR	Reglement über Geoinformation (kantonales Geoinformationsreglement, RB 9.3432)
kGeoIV	Verordnung über Geoinformation (kantonale Geoinformationsverordnung, RB 9.3431)
KUG	Kantonales Umweltgesetz (RB 40.7011)
KVS	(für den) Kataster verantwortliche Stelle (gemäss ÖREBKV Art. 17 Abs. 2)
KWV	Kantonale Waldverordnung (RB 40.2111)
LSV	Lärmschutzverordnung (LSV; SR 814.41)

M2M	«machine-to-machine», Interaktionsform
MGDM	Minimales Geodatenmodell
NP	Nutzungsplan(ung)
OG	Obergericht, Kanton Uri
ÖREB	öffentlich-rechtliche Eigentumsbeschränkung
ÖREB.UR	Portal des ÖREB-Katasters Kanton Uri, www.oereb.ur.ch
ÖREBKD	ÖREB-Katasterdaten(satz)
ÖREBKV	Verordnung über den Kataster der öffentlich-rechtlichen Eigentumsbeschränkungen (SR 510.622.4)
ÖV	Öffentlicher Verkehr
PBG	Planungs- und Baugesetz (RB 40.1111)
PDF	Portable Document Format, Dateiformat
PUG	Gesetz über die amtliche Publikation (Publikationsgesetz, PUG; RB 3.1310)
QGP	Quartiergestaltungsplan(ung)
QP	Quartierplan(ung)
RB	Urner Rechtsbuch
RPBG	Reglement zum Planungs- und Baugesetz (RB 40.1115)
RPG	Bundesgesetz über die Raumplanung (Raumplanungsgesetz; SR 700)
RR	Regierungsrat
RRA	Regierungsratsantrag
RRB	Regierungsratsbeschluss
SR	Systematische Sammlung des Bundesrechts
swisstopo	Bundesamt für Landestopografie, Schweizerische Eidgenossenschaft
TERMDAT	Terminologie-Datenbank der Bundeskanzlei, www.termdat.bk.admin.ch
UR	Kanton Uri
URec	Uri electronic coordination, elektronisches Meldewesensystem und eGovernment-Plattform des Kantons Uri
VRPV	Verordnung über Verwaltungsrechtspflege (RB 2.2345)
XML	Extensible Markup Language, Dateiformat

ANHANG 2: URec-Dossier

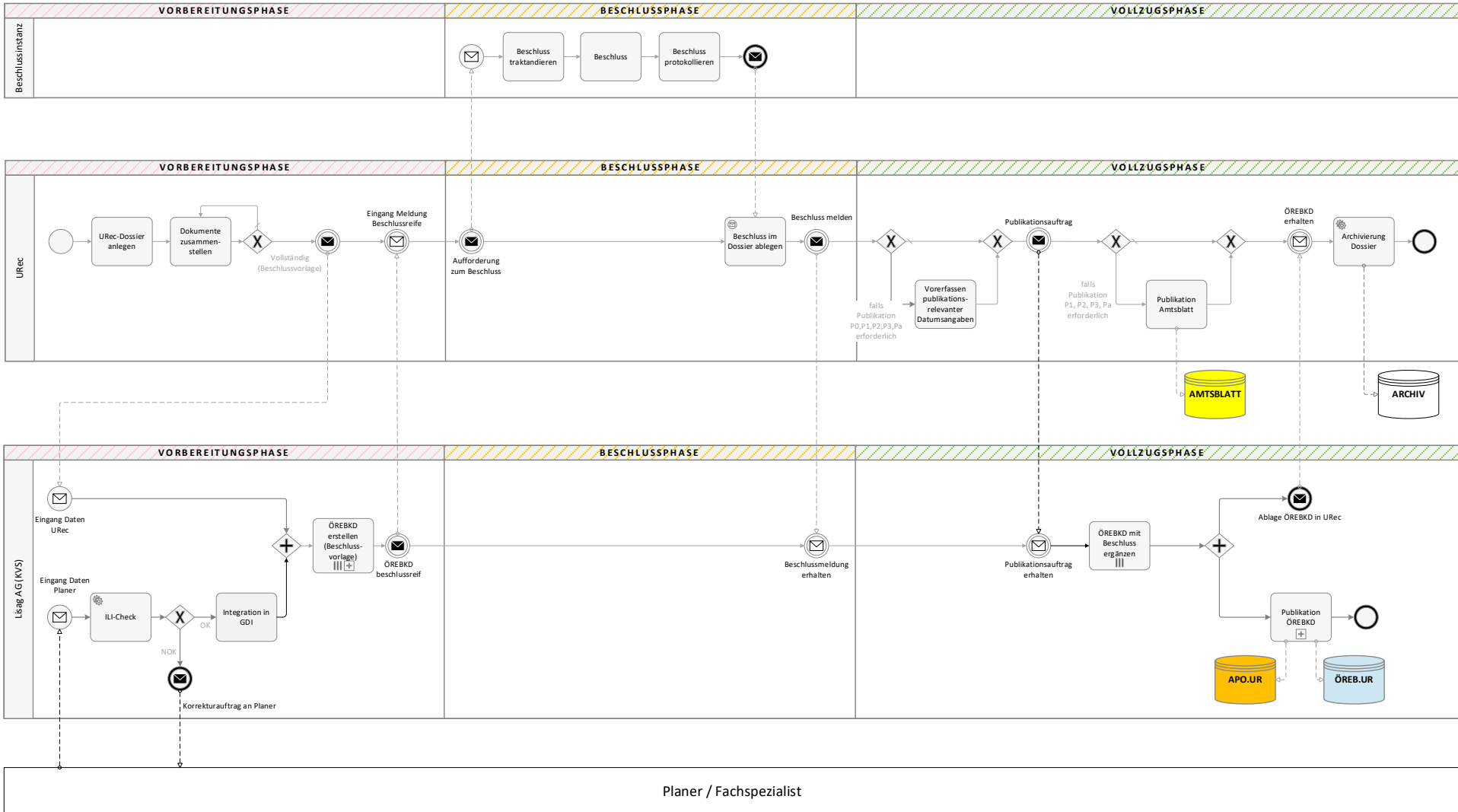


Bearbeitung eines «Dossiers» der Kategorie «ÖREB-Kataster»

- «Dossier» = Meldefluss zur Bearbeitung einer der Rechtsstatus:
- (0) Einleitung
 - (1) öffentliche Mitwirkung
 - (2) Vorprüfung
 - (3) öffentliche Auflage
 - (4) Festsetzung
 - (5) Genehmigung
 - (6) Beschwerde hängig
 - (7) Inkraftsetzung
 - (8) Rechtskraftverlängerung
 - (9) Aufhebung

Abkürzungen:

- URec: Uri electronic coordination (basierend auf CAMAC)
- ÖREBK: ÖREB-Katasterdatensatz
- ÖREB.UR: Portal ÖREB-Kataster
- APO.UR: Portal APO



ANHANG 3: Inhaltsübersicht

1.	Zweck und Geltungsbereich.....	2
2.	Grundlagen.....	3
2.1.	Terminologie.....	3
2.2.	Massgebliche rechtliche Grundlagen.....	3
2.2.1.	Gesetze und Verordnungen.....	3
2.2.2.	Weisungen des Bundes.....	3
2.3.	Zuständigkeiten.....	4
2.4.	Inhalt des ÖREB-Katasters.....	5
2.4.1.	ÖREB-Themen.....	5
2.4.2.	ÖREB-Kategorien.....	7
2.4.3.	ÖREB-Verfahren.....	8
2.5.	ÖREB-Katasterinformationen.....	11
2.5.1.	ÖREB-Katasterdaten ÖREBKD.....	11
2.5.2.	Rahmenmodell ÖREB-Kataster (Bund) und Basismodell ÖREB-Kataster (Uri).....	12
2.5.3.	Rechtsstatus.....	12
2.5.4.	Daten- und Darstellungsmodelle für ÖREB-Geobasisdaten.....	13
2.6.	Informations- und Publikationssysteme für ÖREB-Katasterdaten.....	15
2.6.1.	ÖREB-Katasterdienste.....	15
2.6.2.	Datenverwaltung.....	16
2.6.3.	Georeferenzdaten.....	16
2.6.4.	Informationsfunktion / Zugangsregeln.....	16
2.6.5.	Publikationsfunktion.....	18
3.	Allgemeine Bestimmungen.....	19
4.	Ergänzende Bestimmungen pro ÖREB-Thema.....	23
4.1.	KANTONALE NUTZUNGSPLANUNG.....	26
4.2.	GEMEINDLICHE NUTZUNGSPLANUNG.....	31
4.3.	QUARTIER- und QUARTIERGESTALTUNGSPLÄNE.....	38
4.4.	KANTONALE BAULINIEN.....	43
4.5.	GEMEINDLICHE BAULINIEN.....	47
4.6.	PLANERISCHER GEWÄSSERSCHUTZ.....	52
4.7.	KATASTER DER BELASTETEN STANDORTE (Kbs).....	57
4.8.	KANTONALE PLANUNGSZONEN.....	60
4.9.	GEMEINDLICHE PLANUNGSZONEN.....	65
4.10.	WALDRESERVATE.....	70
4.11.	BAUSPERREN.....	73

4.12. KANTONALE SCHUTZMASSNAHMEN	77
5. Aufhebung bisherigen Rechts	81
6. Inkrafttreten	81
ANHANG 1: Abkürzungen	82
ANHANG 2: URec-Dossier	84
ANHANG 3: Inhaltsübersicht	85